


THÜRINGEN ATLAS

AUSGABE

2023



Thüringen-Atlas



Vorwort

Liebe Leserinnen und Leser!

Innerhalb der Produktpalette des Thüringer Landesamtes für Statistik nimmt der Thüringen-Atlas eine ganz besondere Stellung ein, denn die statistischen Ergebnisse aus den verschiedensten Themengebieten werden in regionaler Gliederung ausschließlich durch Karten und Grafiken anschaulich dargestellt. Dieses Prinzip hat sich bereits seit der Erstauflage im Jahr 1999 bewährt und wurde auch bei der jetzt vorliegenden 24. Auflage beibehalten. Auf komplizierte Begriffsdefinitionen und methodische Hinweise sowie das entsprechende Zahlenwerk wird hier weitgehend ganz bewusst verzichtet. Diese können bei Bedarf in den einschlägigen Veröffentlichungen des Thüringer Landesamtes für Statistik nachgelesen werden. Der Inhalt gliedert sich – wie in den vergangenen Jahren – in die folgenden sechs Abschnitte:

- Bevölkerung
- Wirtschaft und Arbeit
- Wahlen
- Bauen, Wohnen, Umwelt und Verkehr
- Bildung, Soziales und Gesundheit
- Kommunale Haushalte

Die Karten und Grafiken des Thüringen-Atlas werden jedes Jahr nicht nur mit den aktuellsten, zum Redaktionsschluss verfügbaren Daten aktualisiert, sondern bei Bedarf auch inhaltlich überarbeitet und ergänzt. Die Form der Loseblattsammlung bietet dem interessierten Nutzer die Möglichkeit, sich bei Bedarf ein eigenes themenbezogenes Kartenwerk zusammenzustellen, das auch die historische Entwicklung widerspiegelt. Der Anklang, den der Thüringen-Atlas gefunden hat, veranlasste uns vor einiger Zeit, weitere, thematisch spezialisierte Atlanten in jährlicher Abfolge herauszugeben.

- Thüringen-Atlas Wirtschaft
- Thüringen-Atlas Finanzen und Personal der Kommunen
- Thüringen-Atlas Landwirtschaft
- Thüringen-Atlas Umwelt und Energie

Wünsche und Anregungen zur Erweiterung oder Verbesserung des Thüringen-Atlas und der thematischen Atlanten werden vom Thüringer Landesamt für Statistik gern entgegengenommen.

Sollte durch den Thüringen-Atlas Ihr Interesse an statistischen Angaben geweckt worden sein oder Sie zu einem Thema mehr wissen wollen, dann sei auf das große Informationsangebot des Thüringer Landesamtes für Statistik verwiesen. An erster Stelle ist die Auskunftsdatenbank unter statistik.thueringen.de zu nennen, in der stets die aktuellsten Daten zu finden sind. Zu den Veröffentlichungen zählen vor allem auch Statistische Fachberichte und Verzeichnisse, Monatshefte, Faltblätter, eine Reihe von Querschnittsveröffentlichungen sowie die Gemeinschaftsprodukte der Statistischen Ämter des Bundes und der Länder.

Die Publikationen stehen im Internet zum kostenlosen Download zur Verfügung oder können über den TLS-Webshop bezogen werden. Zu den üblichen Bürozeiten beantwortet zudem unser Auskunftsdienst gern Ihre Anfragen.

Dr. Holger Poppenhäger
Präsident des Thüringer Landesamtes für Statistik

Erfurt, November 2023

Herausgeber

Thüringer Landesamt für Statistik
Europaplatz 3, 99091 Erfurt
Postfach 900163, 99104 Erfurt

Telefax: +49 361 57 331-9699
E-Mail: auskunft@statistik.thueringen.de
Internet: www.statistik.thueringen.de

Auskunft erteilt:
Referat Öffentlichkeitsarbeit, Publikationen, Webangebote, Analysen
Telefon: +49 361 57 331- 9647
Grafik Titelseite: © Thüringer Landesamt für Statistik
Bestellnummer: 40 503
Preis: 24,00 EUR

Kartenverzeichnis

Bevölkerung

- 1 Bevölkerung, Bevölkerungsdichte und Flächennutzung
- 2 Bevölkerungsentwicklung seit 3. Oktober 1990
- 3 Voraussichtliche Bevölkerungsentwicklung bis 2042
- 4 Geburten und Sterbefälle
- 5 Wanderungsgewinn und -verlust
- 6 Größenstruktur der Gemeinden

Wahlen

- 7 Kreistagswahlen und Stadtratswahlen der kreisfreien Städte am 26. Mai 2019 und Kreistagswahl am 20. Juni 2021 im Wartburgkreis
- 8 Landtagswahl am 27. Oktober 2019
- 9 Bundestagswahl am 26. September 2021
- 10 Europawahl am 26. Mai 2019

Bildung, Soziales und Gesundheit

- 11 Kinder in Tageseinrichtungen
- 12 Allgemeinbildende Schulen
- 13 Berufsbildende Schulen
- 14 Hochschulstandorte und Studierende
- 15 Hauptberuflich tätige voll- und teilzeitbeschäftigte Ärzte und Zahnärzte
- 16 Betten in Krankenhäusern sowie Vorsorge- oder Rehabilitationseinrichtungen
- 17 Stationäre Pflegeeinrichtungen (Pflegeheime)

Wirtschaft und Arbeit

- 18 Bruttowertschöpfung
- 19 Arbeitnehmerentgelt
- 20 Erwerbstätige am Arbeitsort
- 21 Verfügbares Einkommen der privaten Haushalte
- 22 Pendlerverhalten der sozialversicherungspflichtig Beschäftigten
- 23 Gewerbean- und -abmeldungen
- 24 Insolvenzverfahren
- 25 Umsatzproduktivität und Beschäftigtendichte im Bergbau und Verarbeitenden Gewerbe
- 26 Gästeankünfte und Übernachtungen in Beherbergungsstätten (ohne Camping)
- 27 Arbeitslosigkeit

Bauen, Wohnen, Umwelt und Verkehr

- 28 Tatsächliche Flächennutzung
- 29 Wohnungen und Wohngebäudebestand
- 30 Gemeldete Baufertigstellungen und Wohnungsabgänge
- 31 Fahrzeugdichte
- 32 Polizeilich erfasste Unfälle und Verunglückte im Straßenverkehr
- 33 Haushaltsabfälle nach Kreisen (öffentlich-rechtliche Entsorgung)

Kommunale Haushalte

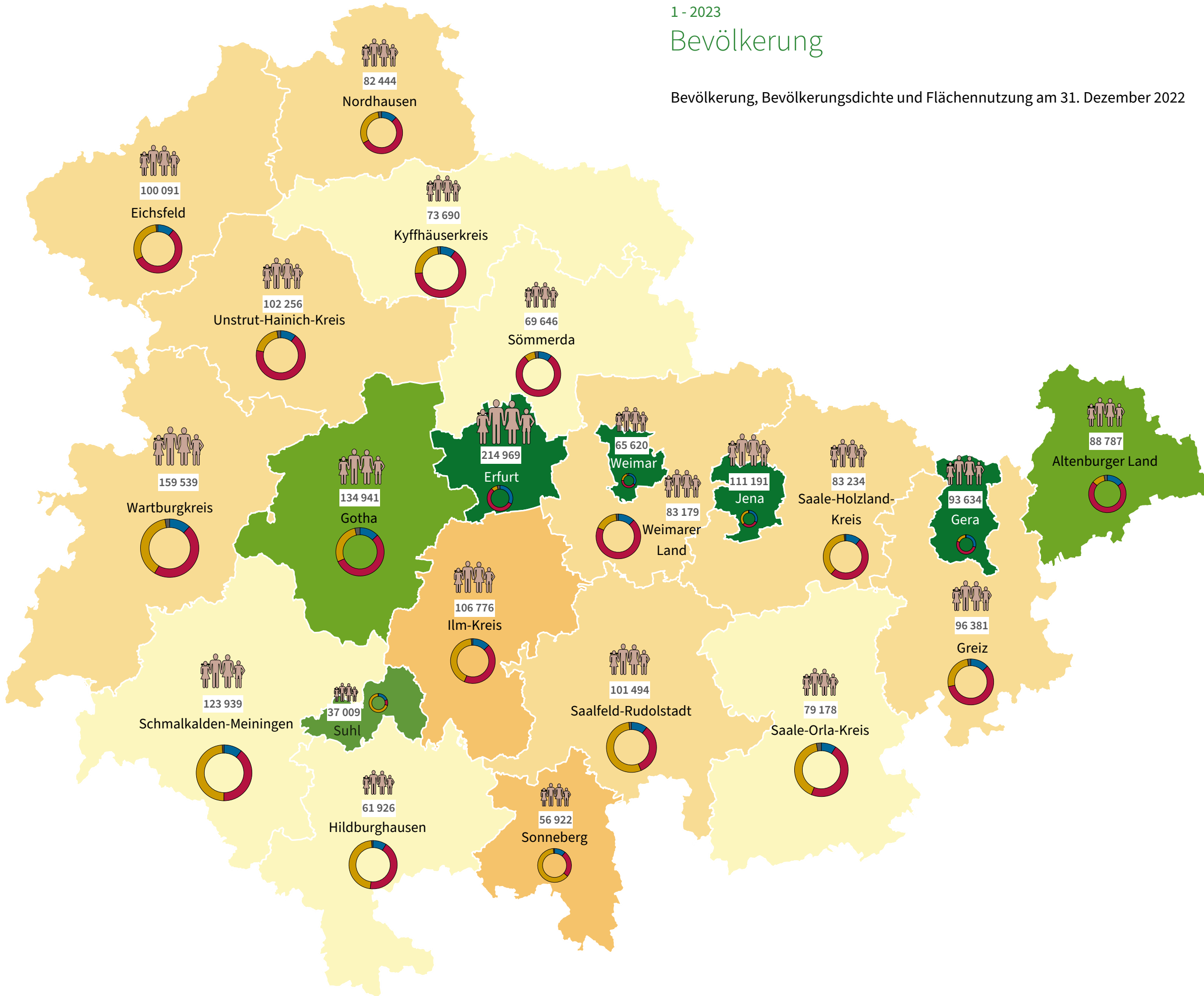
- 34 Steuereinnahmekraft der Gemeinden
- 35 Schuldenstand der Gemeinden
- 36 Ausgaben für Sachinvestitionen der Gemeinden und Verwaltungsgemeinschaften

Gebietsstand


Laut dem „Thüringer Gesetz zur freiwilligen Neugliederung des Landkreises Wartburgkreis und der kreisfreien Stadt Eisenach (Eisenach-Neugliederungsgesetz – EisenachNGG)“ gehört die seit dem 1. Januar 1998 kreisfreie Stadt Eisenach ab dem 1. Juli 2021 wieder dem Wartburgkreis an. Damit gliedert sich Thüringen in 17 Landkreise und 5 kreisfreie Städte. Generell liegt der Darstellung von Ergebnissen in tieferer regionaler Gliederung diese Verwaltungsgliederung zugrunde. Insbesondere bedeutet dies, dass der Wartburgkreis ab Ausgabe 2022 in der Regel nicht mehr identisch ist mit dem Wartburgkreis früherer Ausgaben.

1 - 2023 Bevölkerung

Bevölkerung, Bevölkerungsdichte und Flächennutzung am 31. Dezember 2022



Einwohner je km²

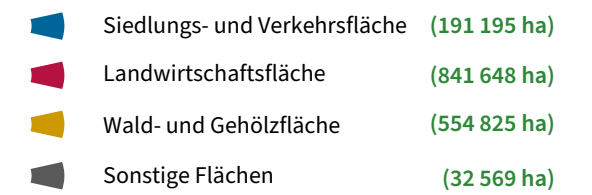


Thüringen:	131
Kreisfreie Städte:	685
Landkreise:	104

Bevölkerung (2 126 846 Einwohner)

Flächennutzung

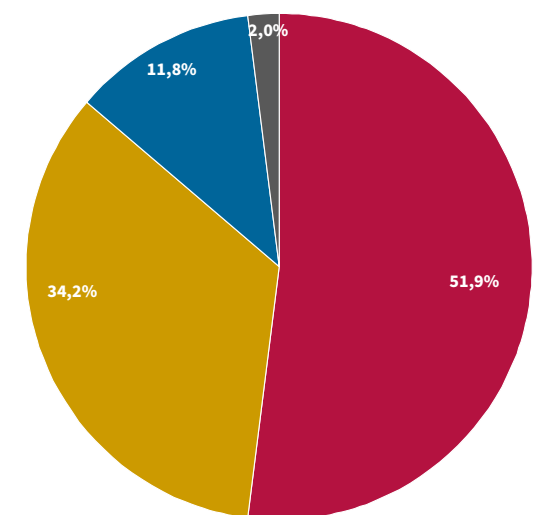
Bodenfläche 1 620 237 Hektar (ha)



137 114 ha (Wartburgkreis)

8 447 ha (Weimar)

Flächennutzung in Thüringen

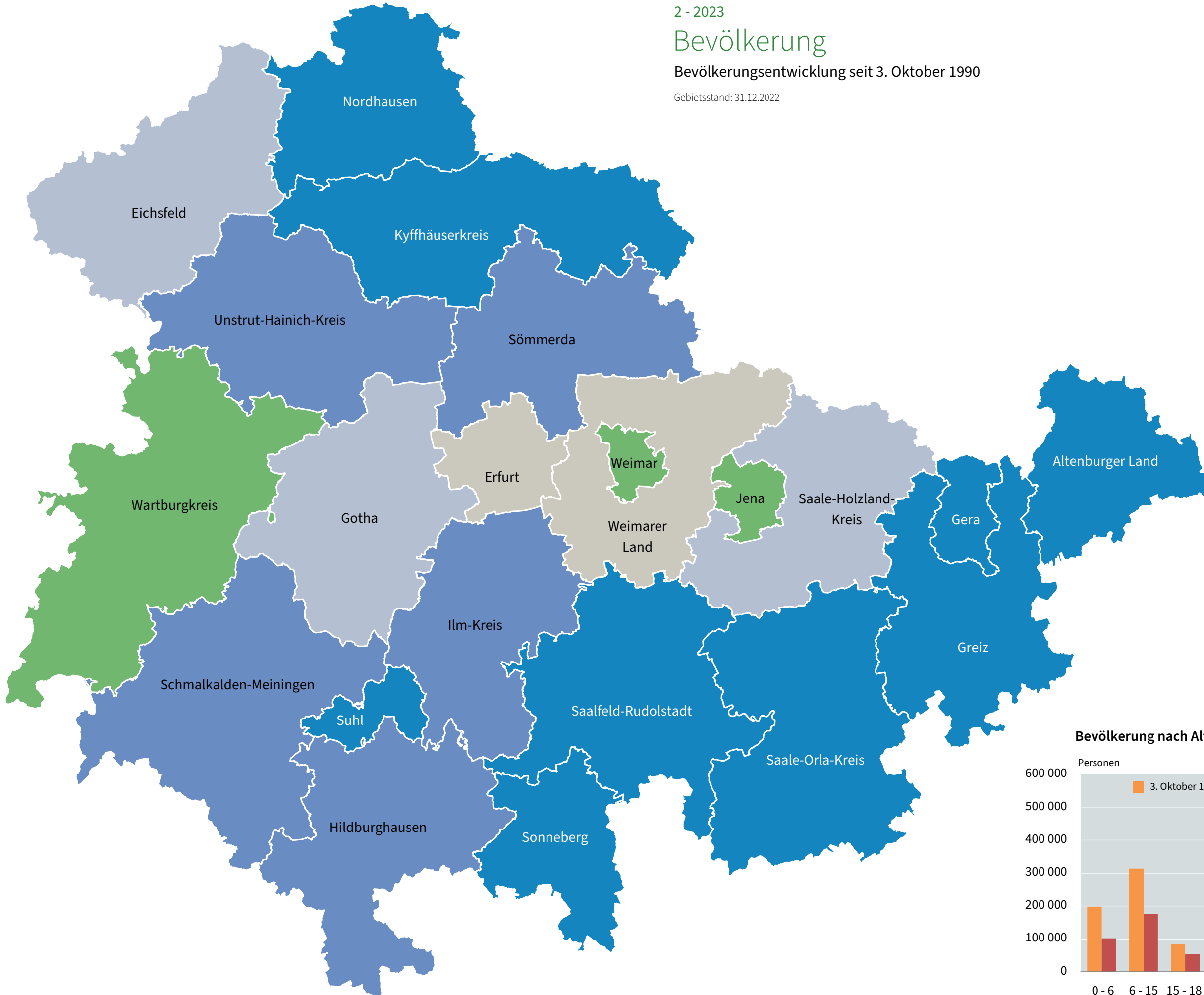


2 - 2023

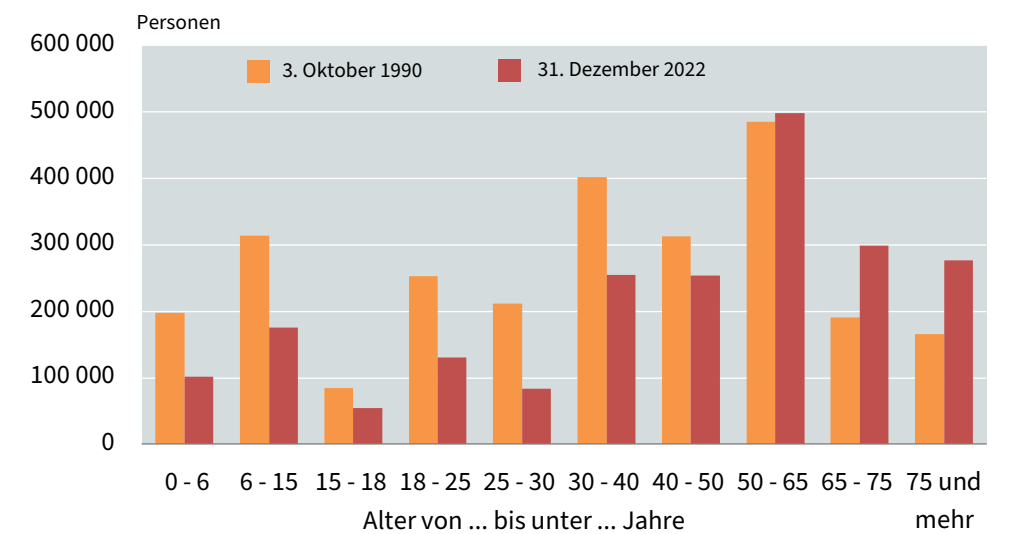
Bevölkerung

Bevölkerungsentwicklung seit 3. Oktober 1990

Gebietsstand: 31.12.2022



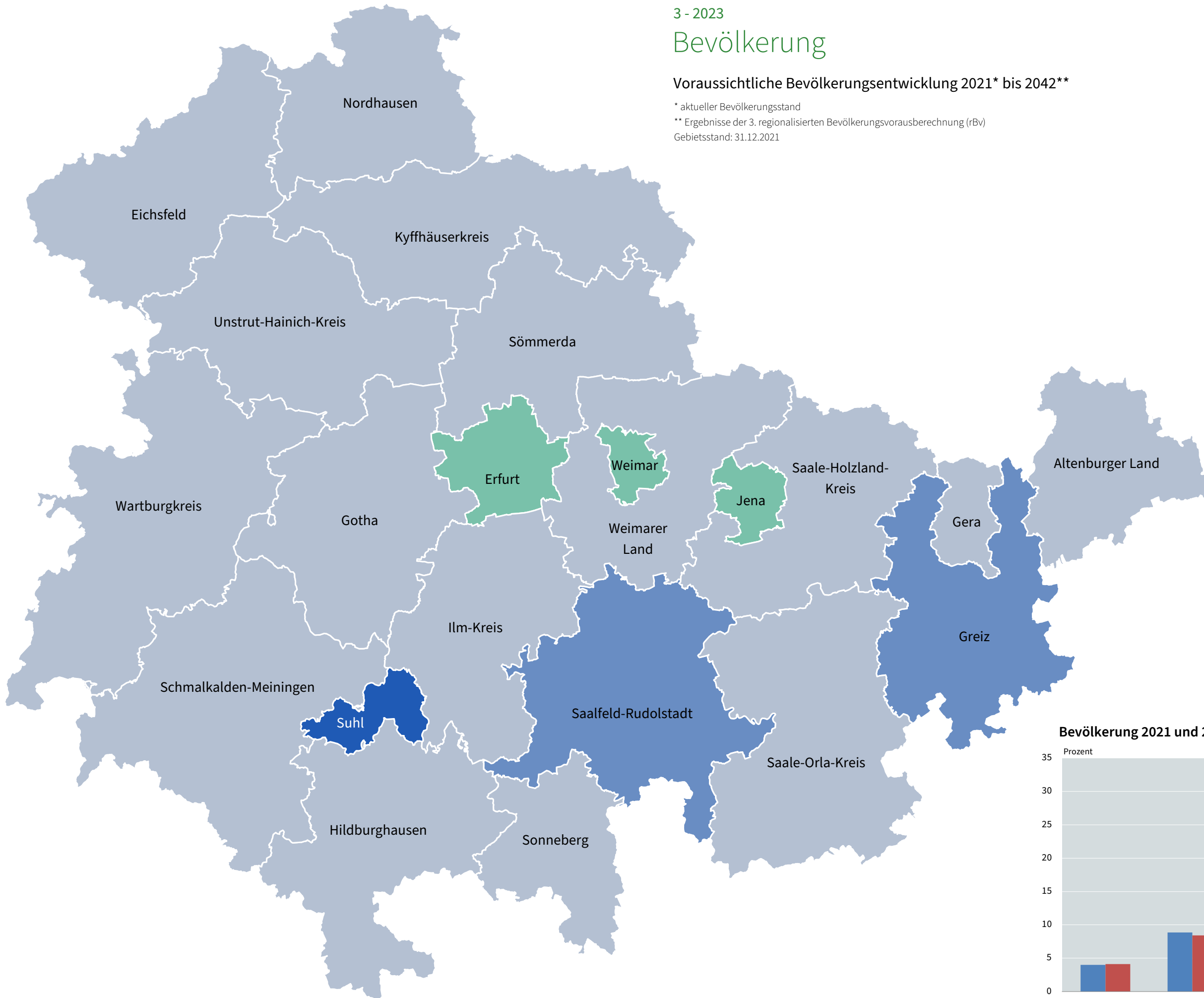
Bevölkerung nach Altersgruppen 1990 und 2022



3 - 2023
Bevölkerung

Voraussichtliche Bevölkerungsentwicklung 2021* bis 2042**

* aktueller Bevölkerungsstand
** Ergebnisse der 3. regionalisierten Bevölkerungsvorausberechnung (rBv)
Gebietsstand: 31.12.2021



Zunahme der Bevölkerung

0 % bis unter 10 %

Maximum: 4,8 % (Weimar)

Abnahme der Bevölkerung

unter 15 %

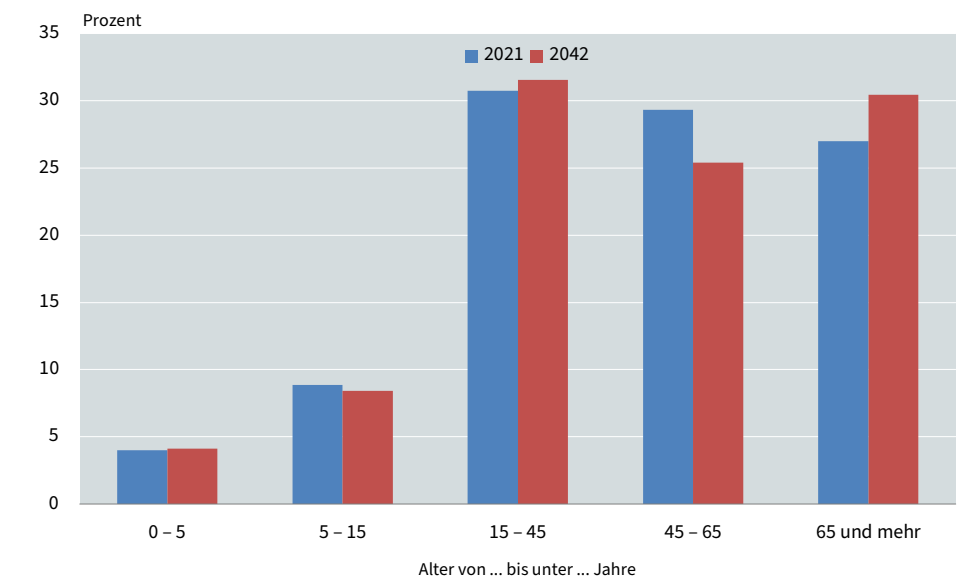
15 % bis unter 20 %

20 % und mehr

Maximum: -26,3 % (Suhl)

Thüringen: -8,7 %

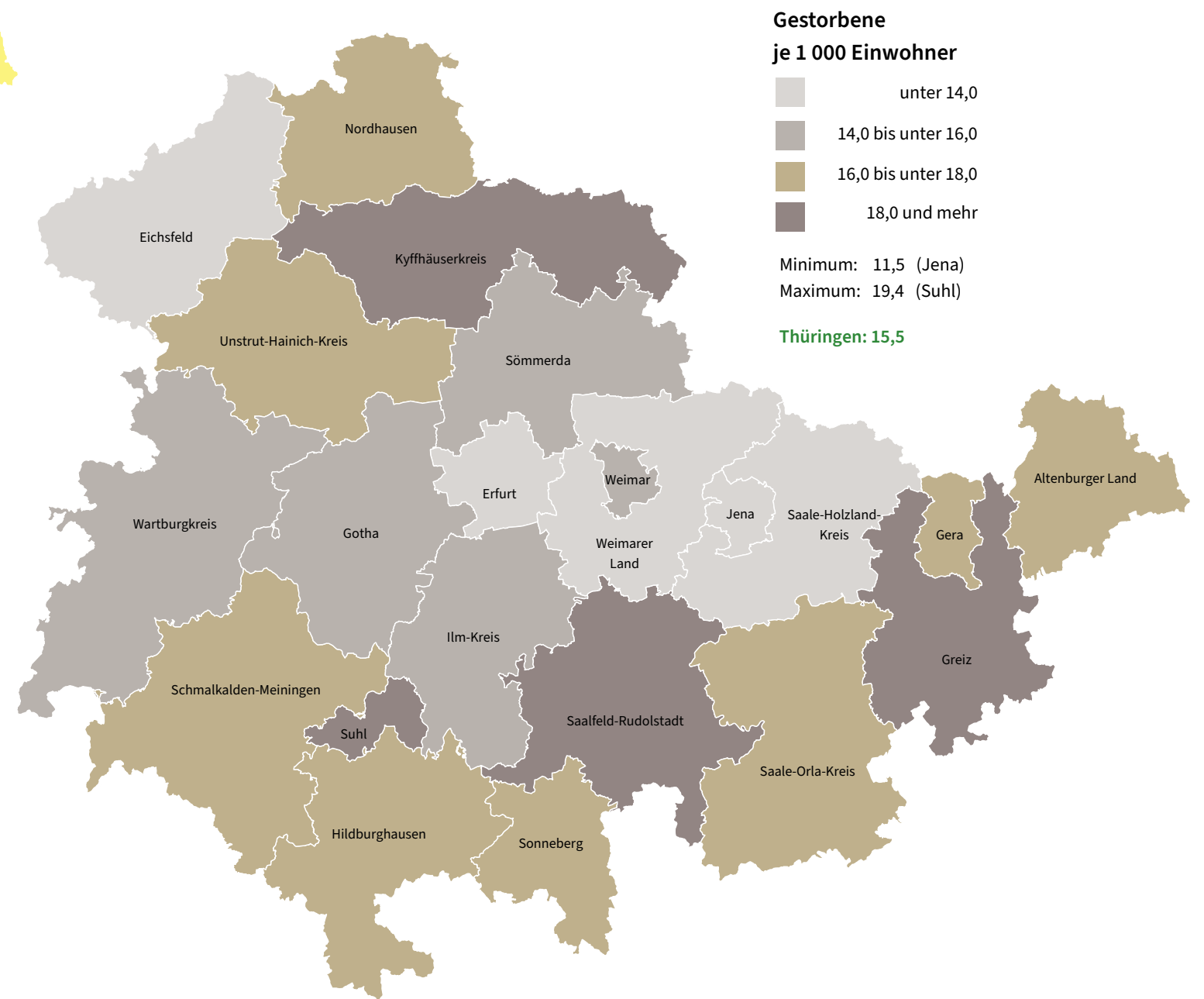
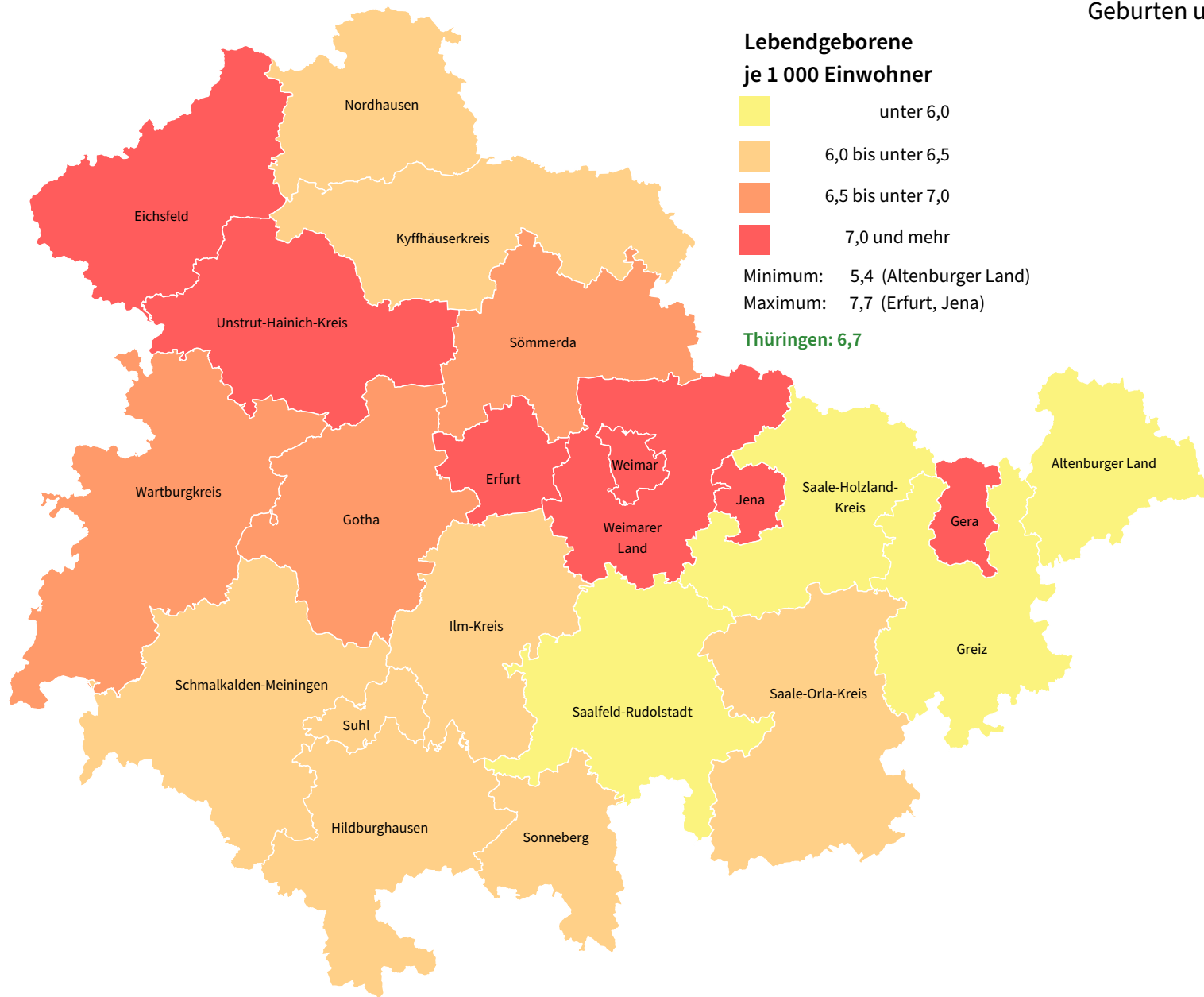
Bevölkerung 2021 und 2042 nach Altersgruppen



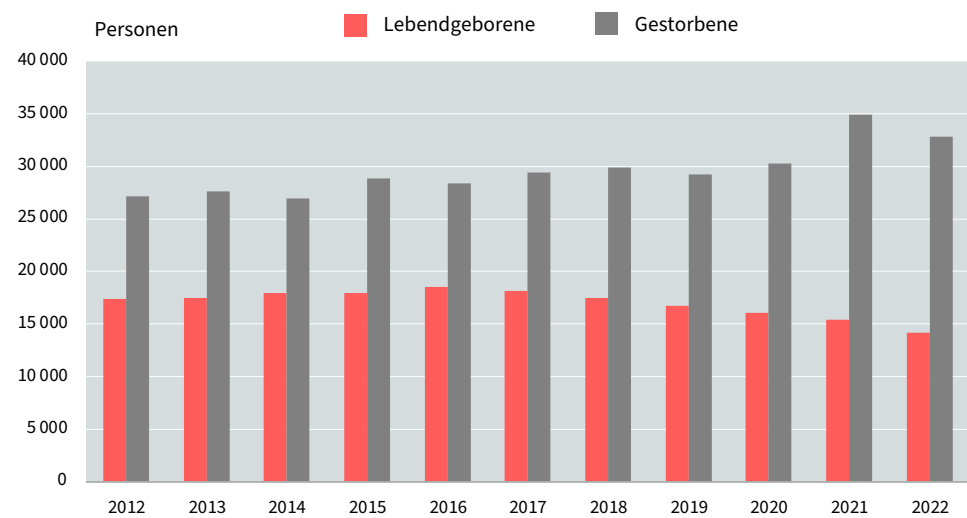
4 - 2023

Bevölkerung

Geburten und Sterbefälle 2022



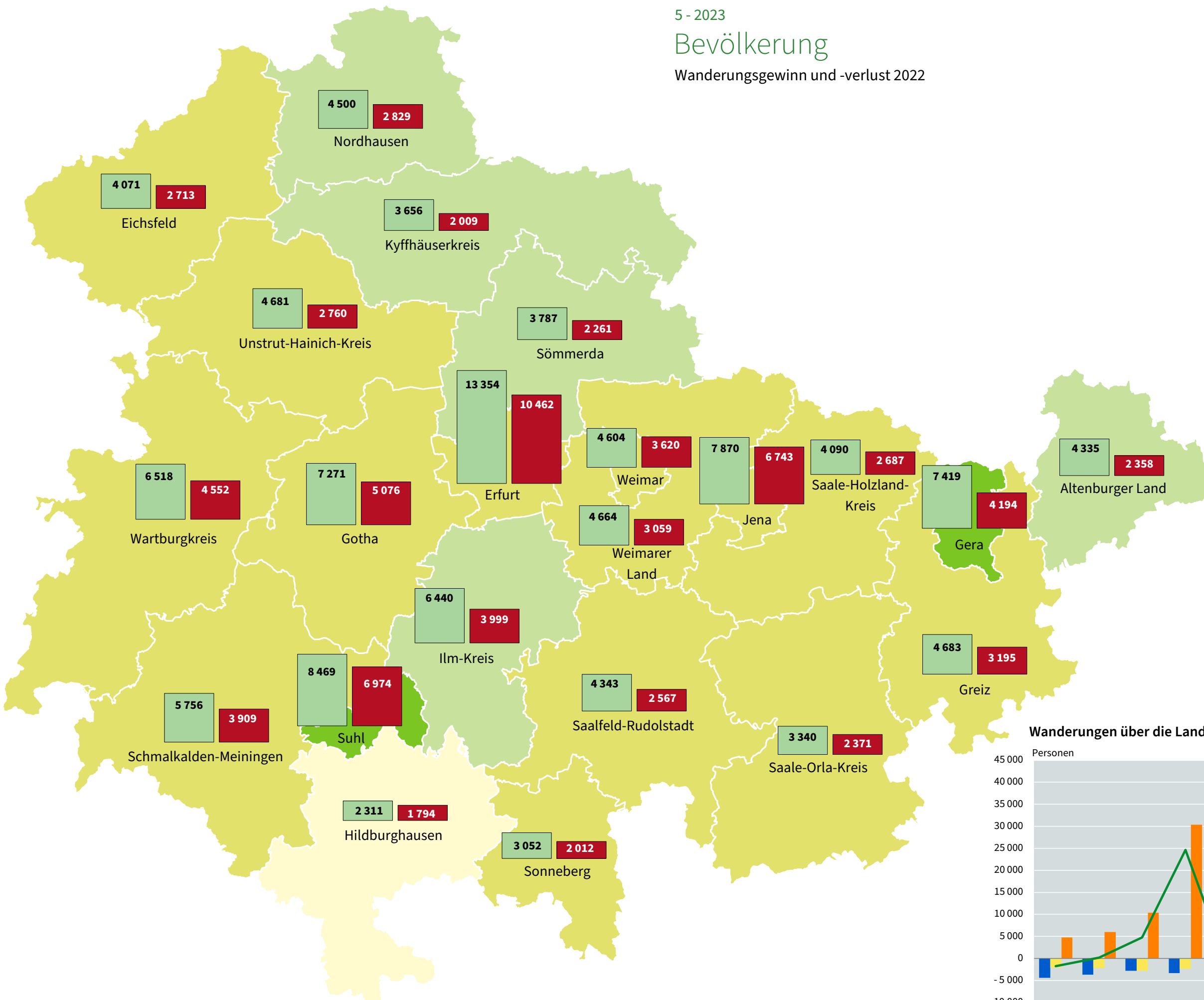
Lebendgeborene und Gestorbene



5 - 2023

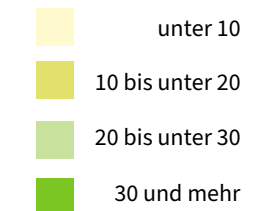
Bevölkerung

Wanderungsgewinn und -verlust 2022



Wanderungen über die Kreisgrenzen

Wanderungsgewinn je 1 000 Einwohner



Niedrigster

Wanderungsgewinn: 8,3 (Hildburghausen)

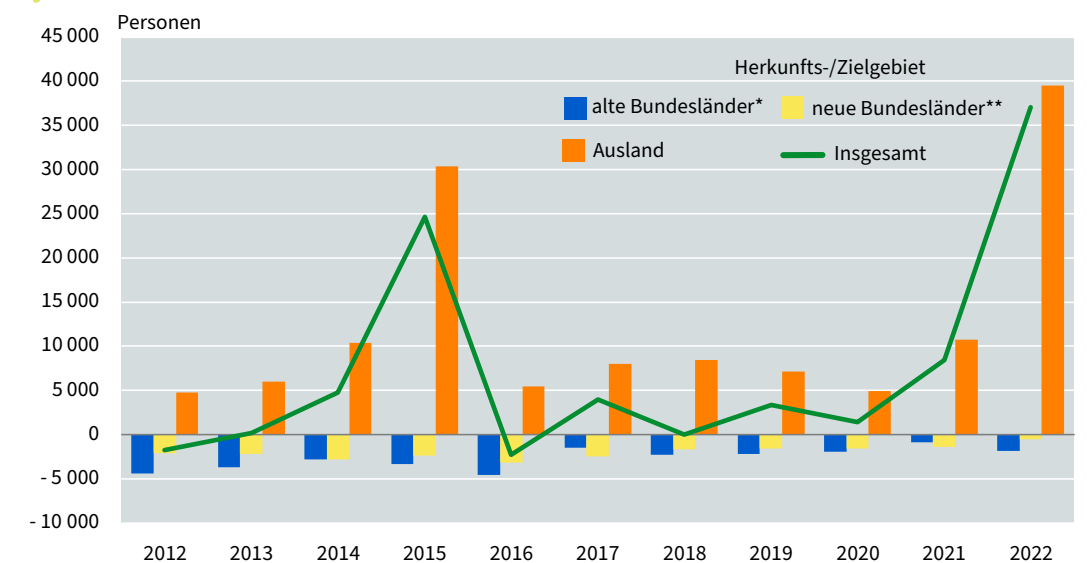
Höchster

Wanderungsgewinn: 40,9 (Suhl)

Thüringen: 17,5



Wanderungen über die Landesgrenzen - Wanderungsgewinn und -verlust -

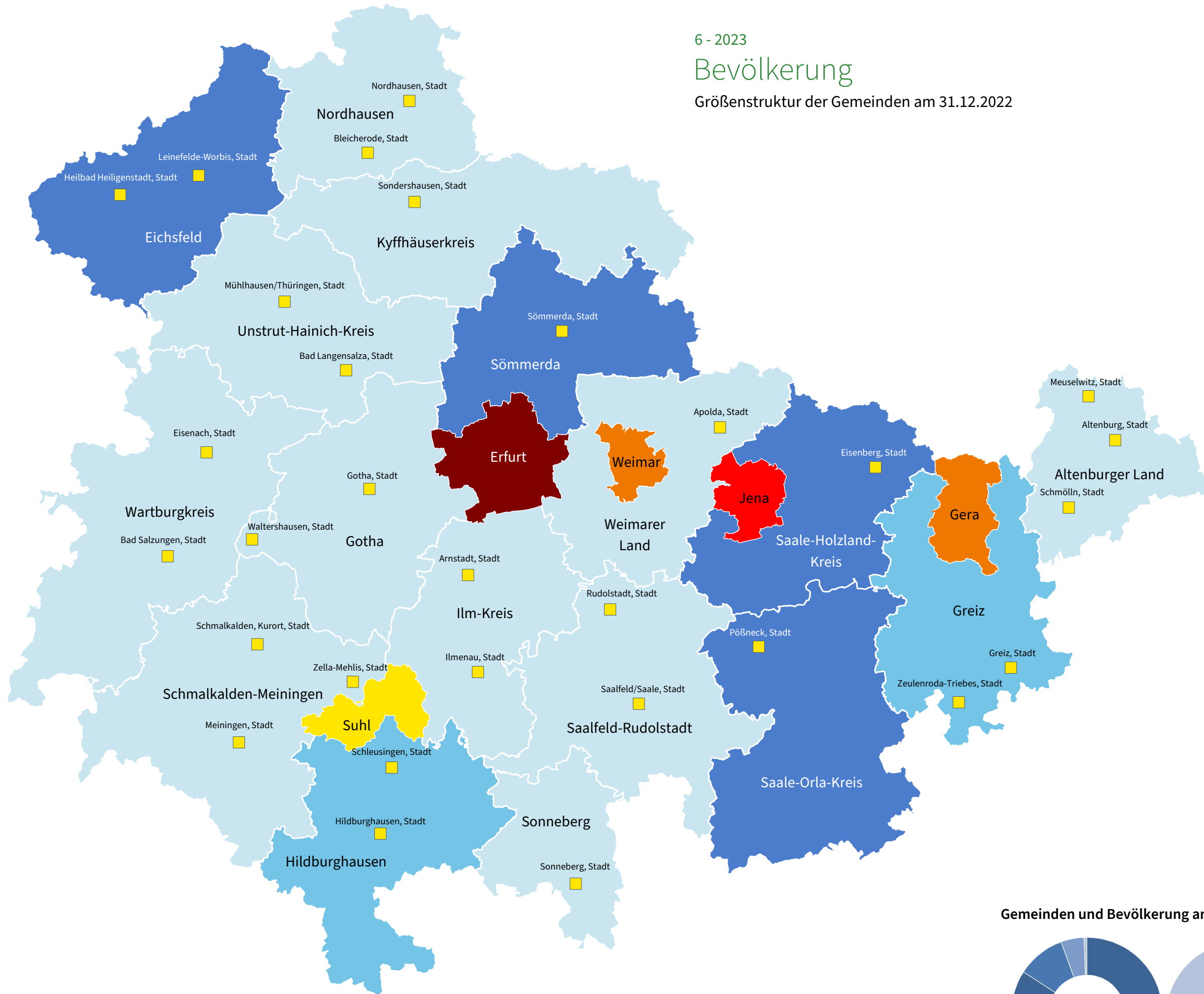


* ohne Berlin ** einschl. Berlin

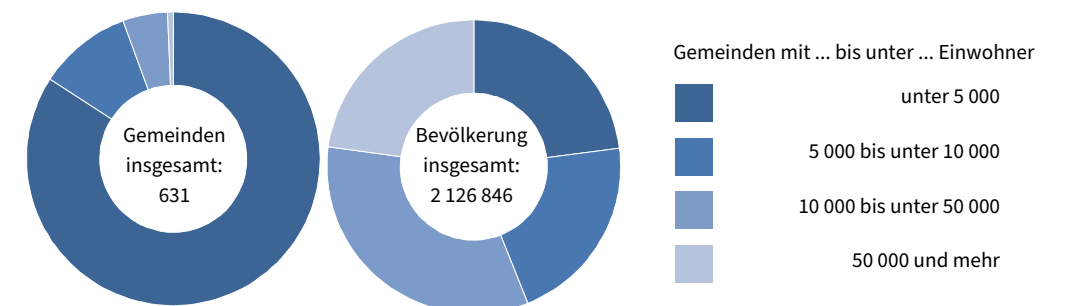
6 - 2023

Bevölkerung

Größenstruktur der Gemeinden am 31.12.2022

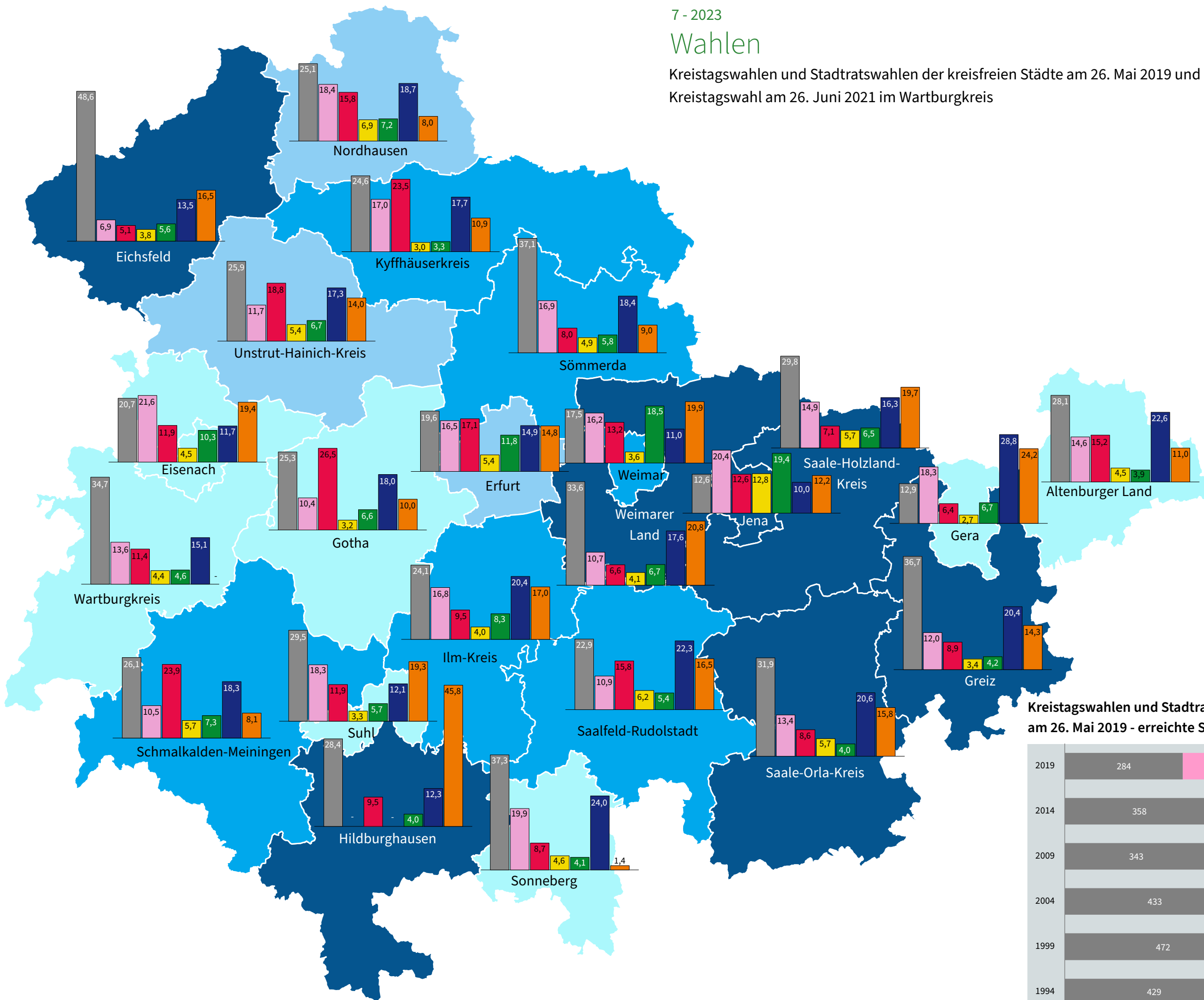


Gemeinden und Bevölkerung am 31.12.2022 nach Größenklassen der Gemeinden



7 - 2023
Wahlen

Kreistagswahlen und Stadtratswahlen der kreisfreien Städte am 26. Mai 2019 und
Kreistagswahl am 26. Juni 2021 im Wartburgkreis



Wahlbeteiligung

- unter 58 %
- 58 % bis unter 60 %
- 60 % bis unter 62 %
- 62 % und mehr

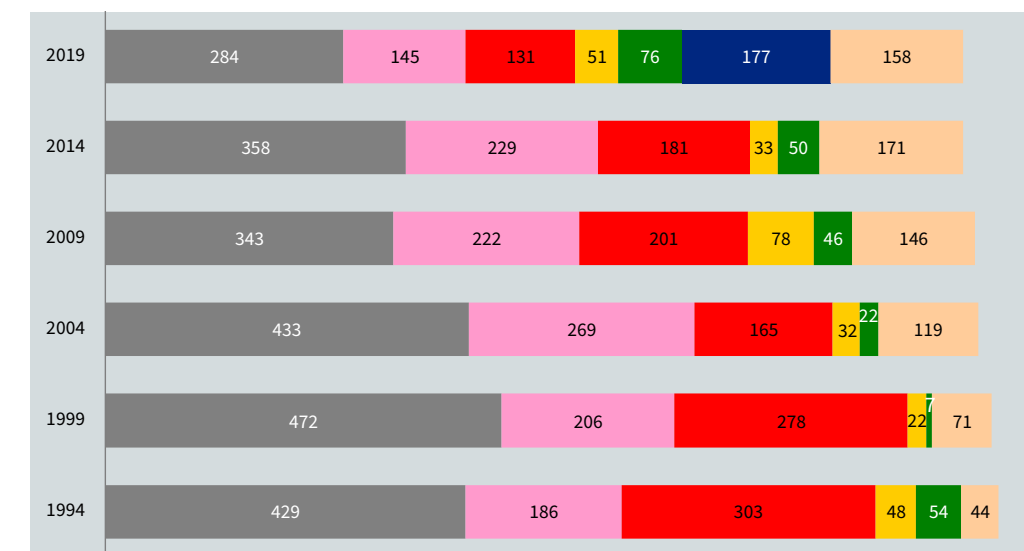
Minimum: 45,0 % (Wartburgkreis)
Maximum: 65,1 % (Saale-Holzland-Kreis)

Thüringen: 60,3 %

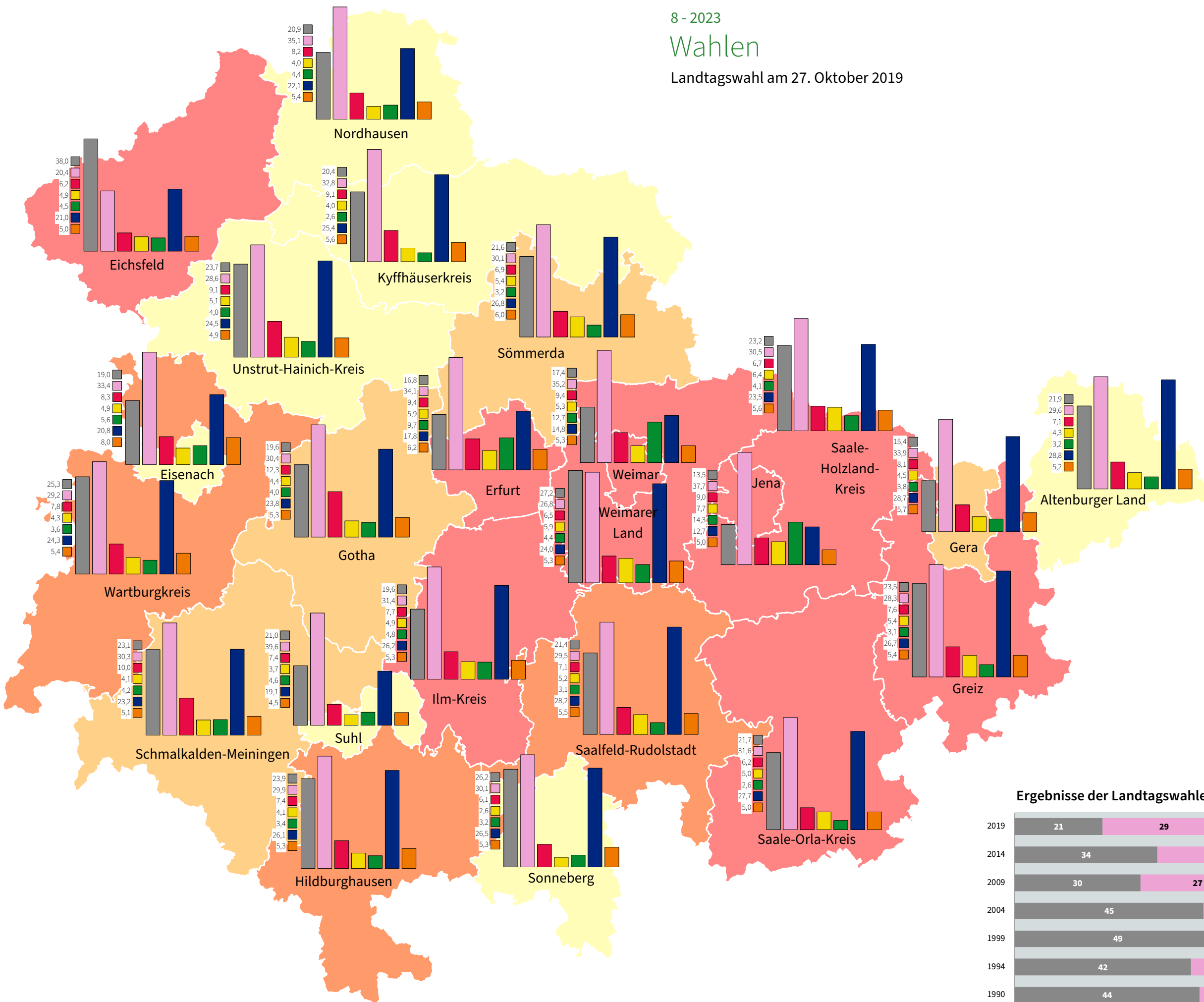
Gültige Stimmen

- CDU (27,3 %)
- DIE LINKE (14,0 %)
- SPD (13,4 %)
- FDP (4,8 %)
- GRÜNE (7,5 %)
- AfD (17,7 %)
- Sonstige (15,4 %)

Kreistagswahlen und Stadtratswahlen der kreisfreien Städte
am 26. Mai 2019 - erreichte Sitze -



8 - 2023
Wahlen
 Landtagswahl am 27. Oktober 2019



Wahlbeteiligung

- unter 62 %
- 62 % bis unter 64 %
- 64 % bis unter 66 %
- 66 % und mehr

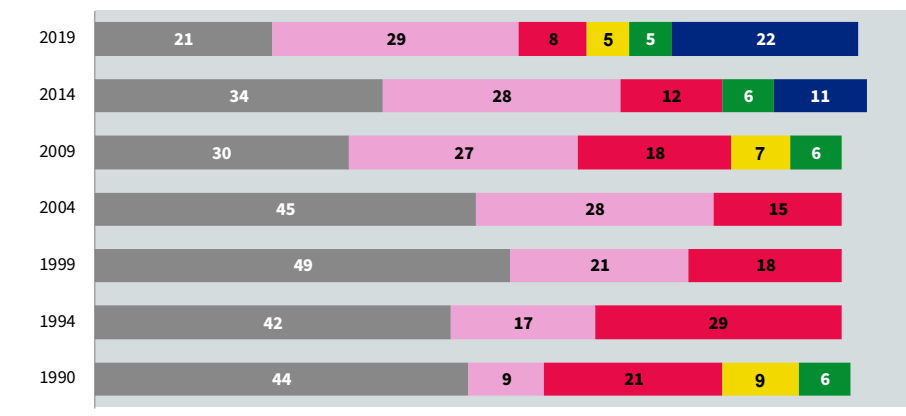
Minimum: 59,0 % (Altenburger Land)
 Maximum: 70,9 % (Jena)

Thüringen: 64,9 %

Landesstimmen

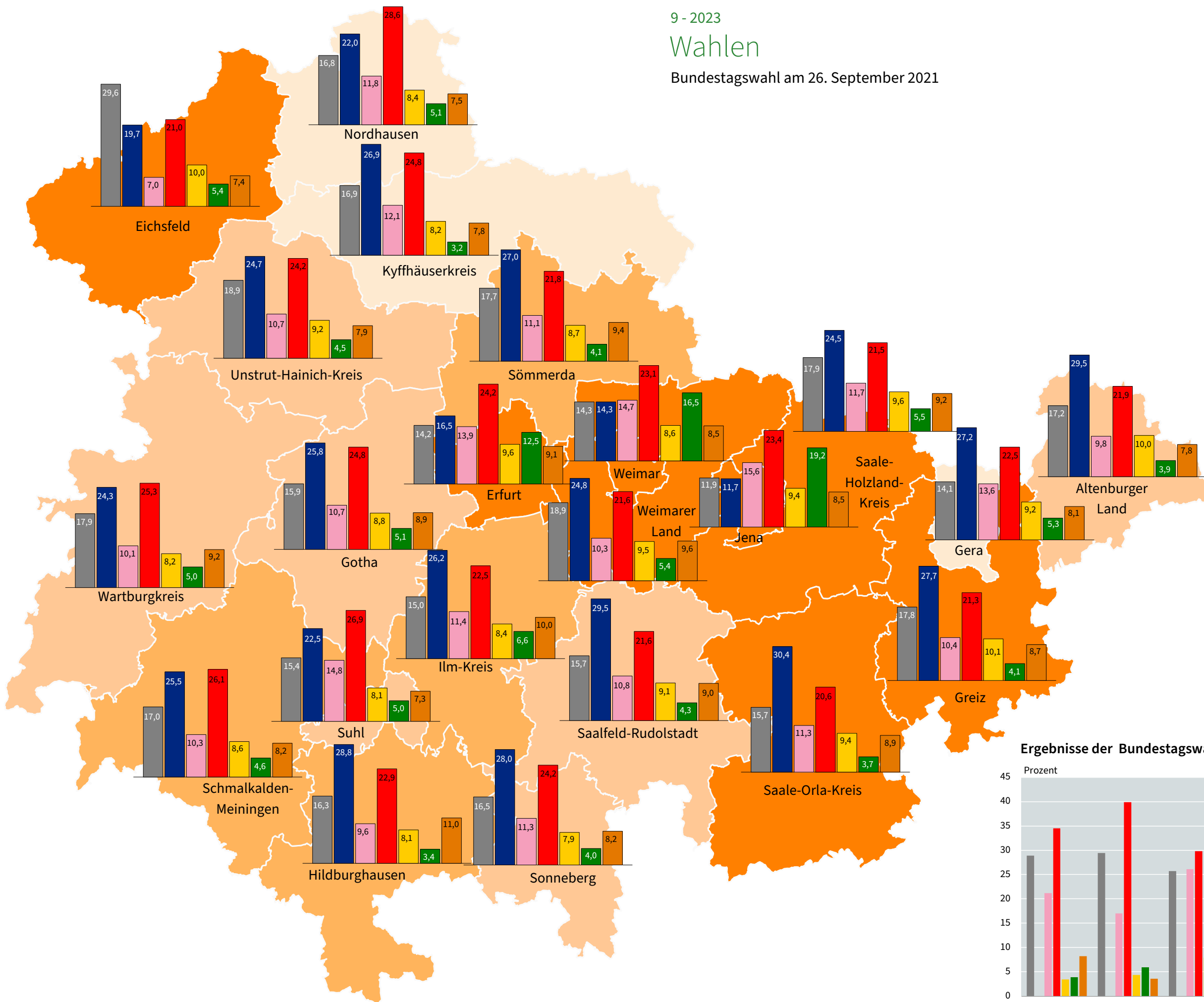
- CDU (21,7 %)
- DIE LINKE (31,0 %)
- SPD (8,2 %)
- FDP (5,0 %)
- GRÜNE (5,2 %)
- AfD (23,4 %)
- Sonstige (5,4 %)

Ergebnisse der Landtagswahlen - Sitzverteilung -



9 - 2023
Wahlen

Bundestagswahl am 26. September 2021



Wahlbeteiligung

- unter 72 %
- 72 % bis unter 74 %
- 74 % bis unter 76 %
- 76 % und mehr

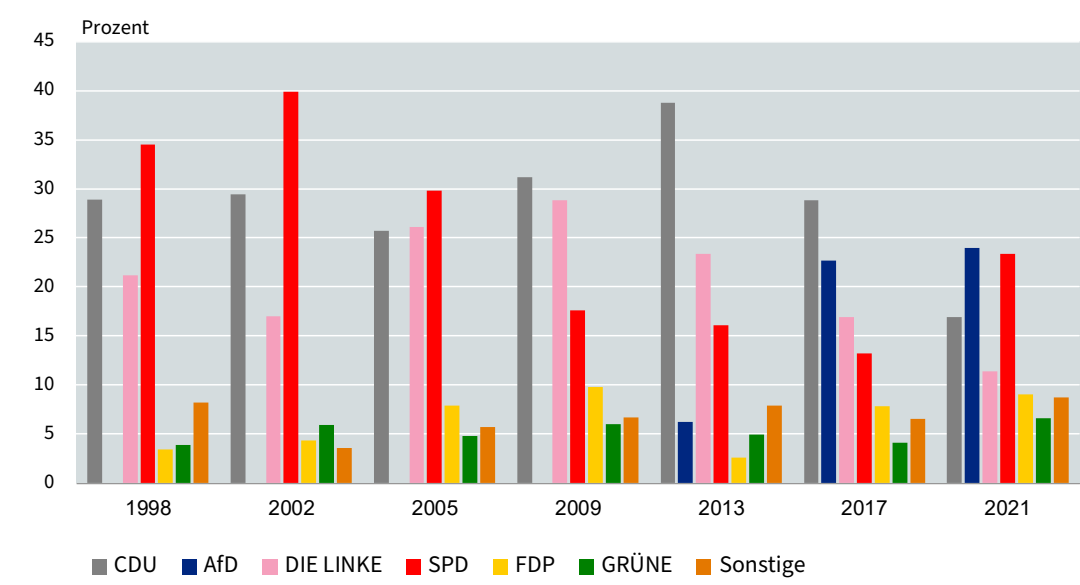
Minimum: 70,7 % (Gera)
Maximum: 80,4 % (Jena)

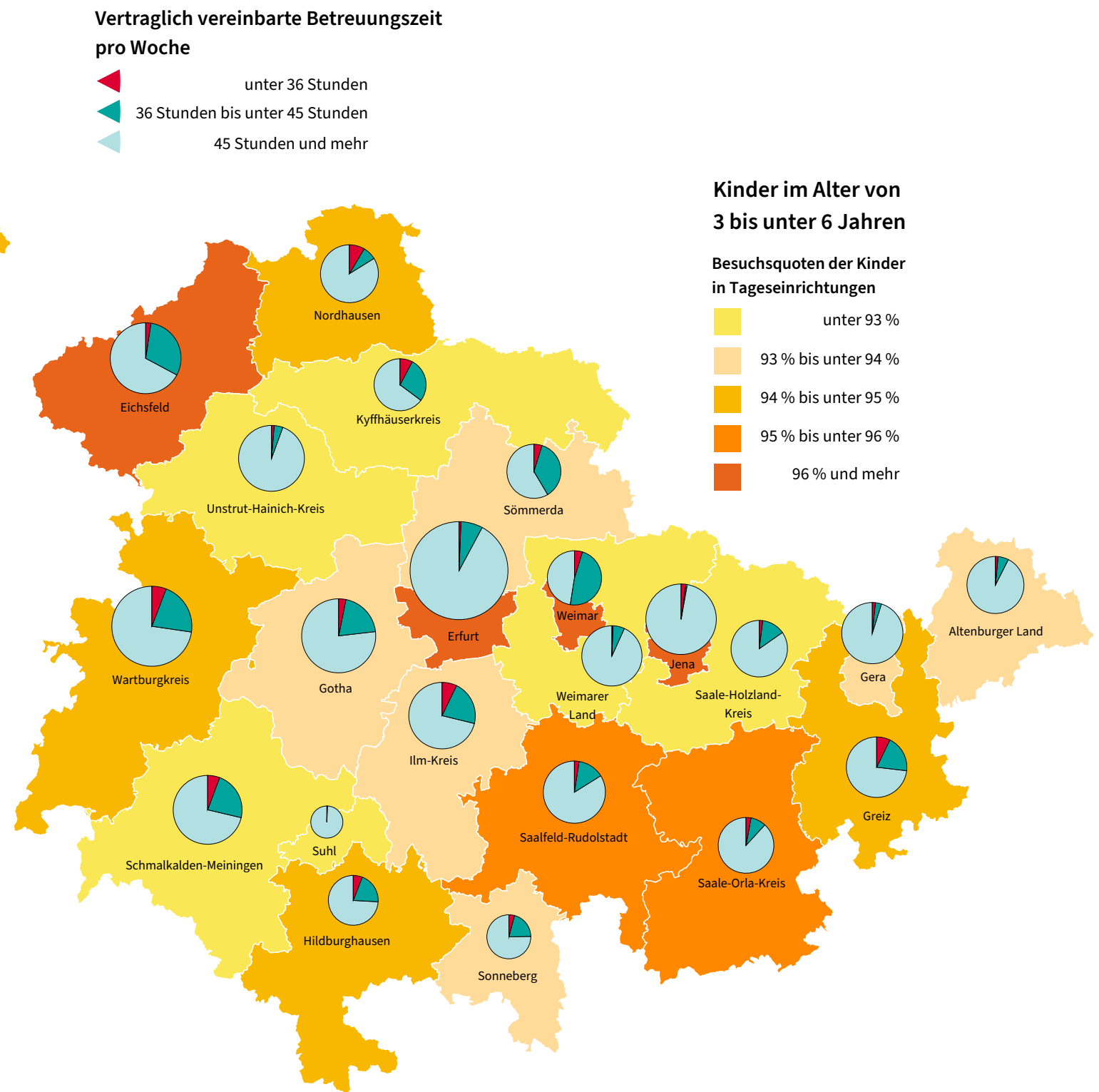
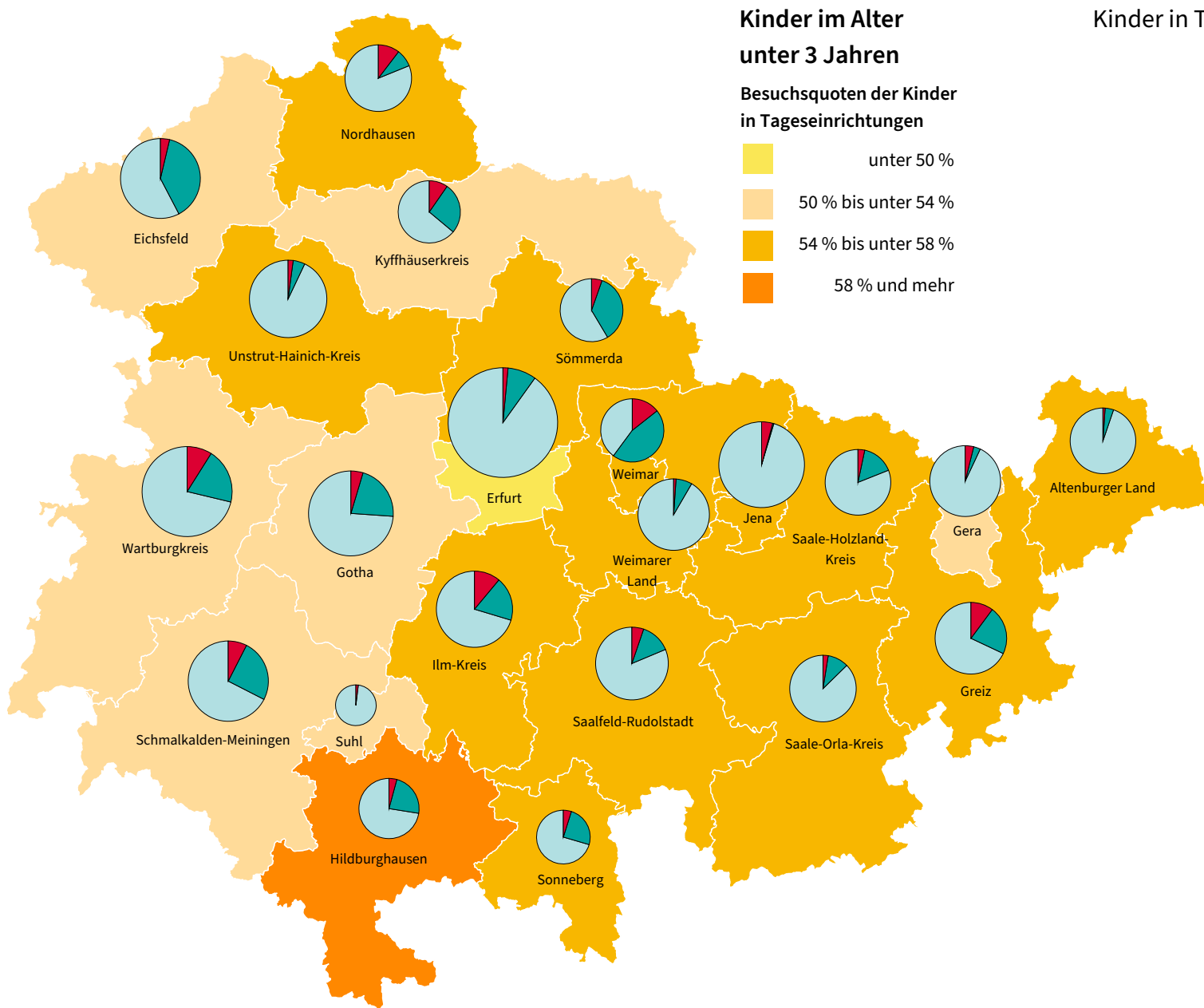
Thüringen: 74,9 %

Zweitstimmenanteil

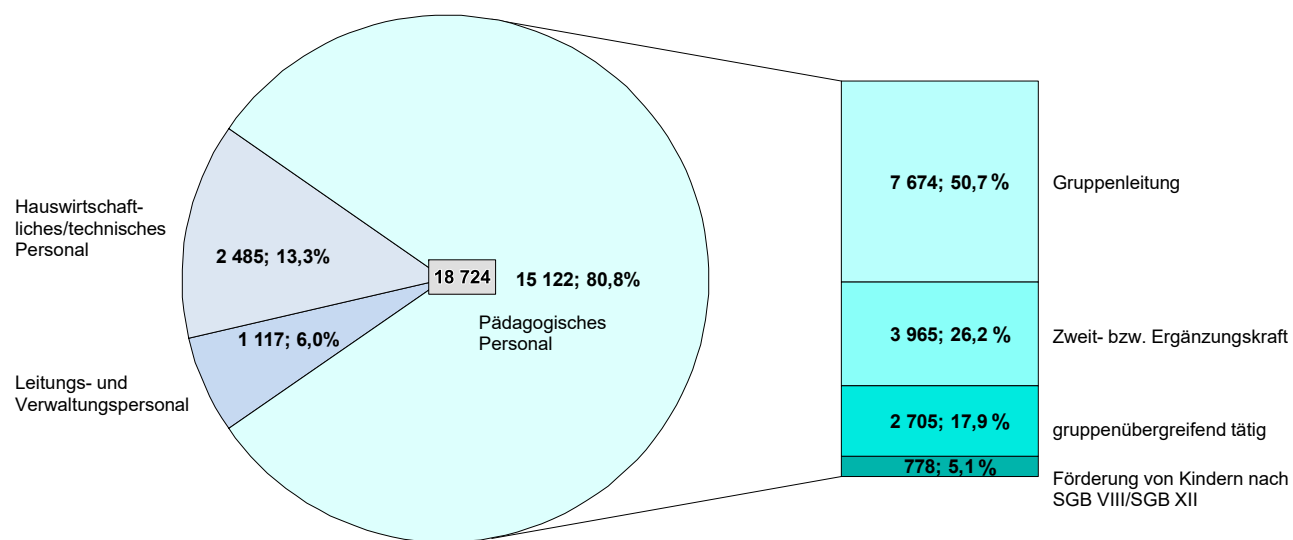
- CDU (16,9 %)
- AfD (24,0 %)
- DIE LINKE (11,4 %)
- SPD (23,4 %)
- FDP (9,0 %)
- GRÜNE (6,6 %)
- Sonstige (8,7 %)


Ergebnisse der Bundestagswahlen in Thüringen - Zweitstimmenanteile -





In Tageseinrichtungen für Kinder tätige Personen am 1.3.2023 nach Arbeitsbereichen





Übergangsquote zum Gymnasium*

- unter 35 %
- 35 % bis unter 45 %
- 45 % bis unter 55 %
- 55 % und mehr

Minimum: 25,5 % (Hildburghausen)
Maximum: 60,3 % (Jena)

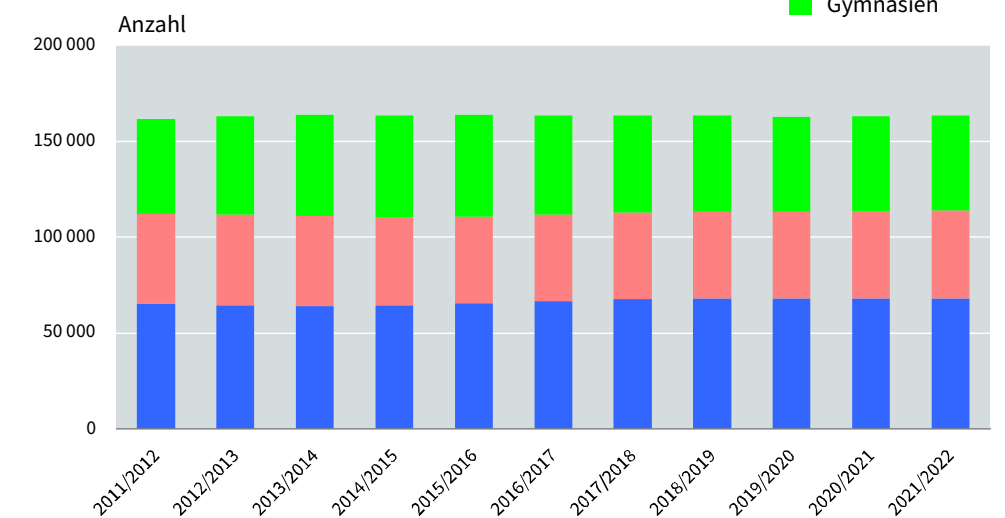
Thüringen: 38,4 %

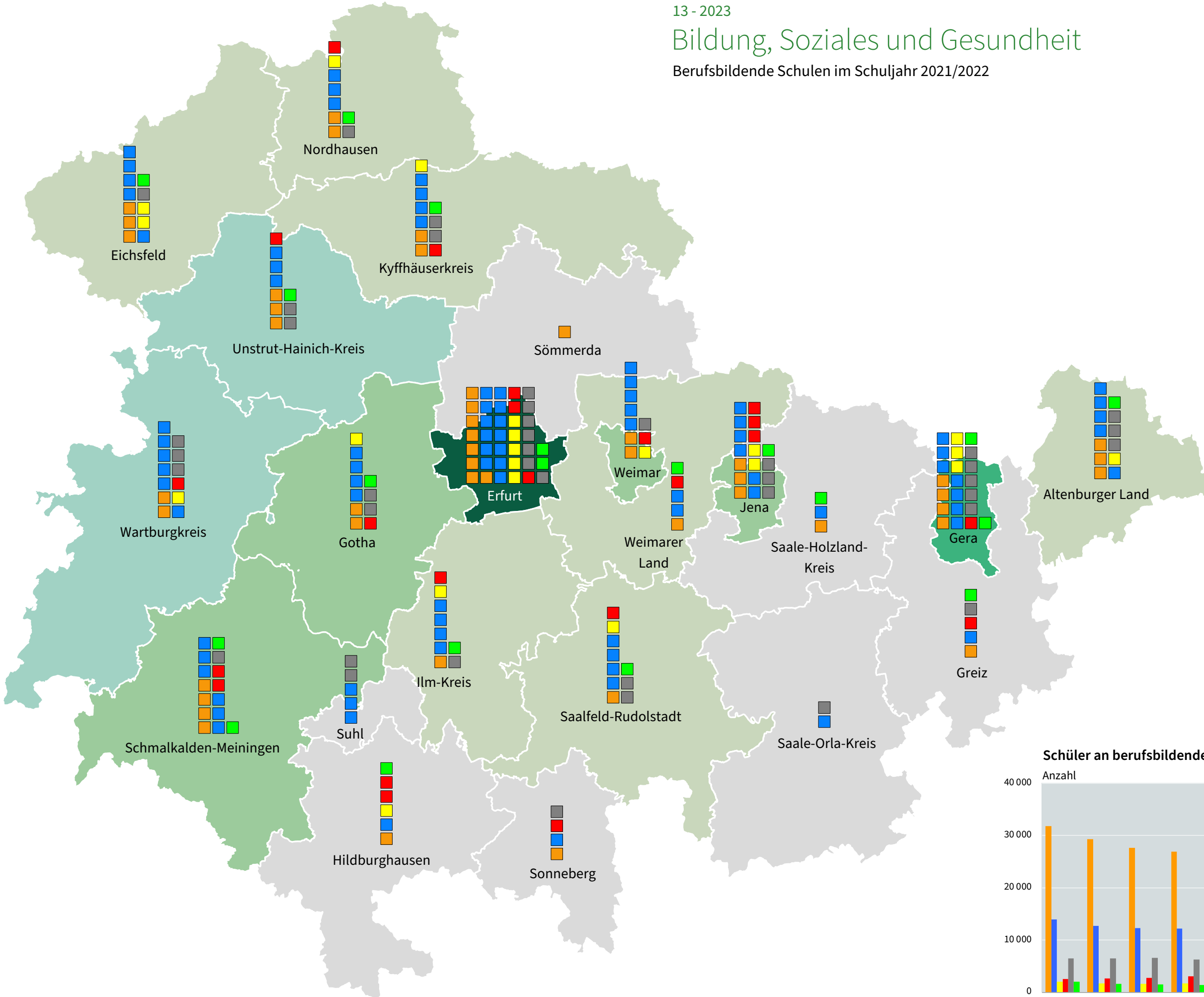
Anzahl der Schulen

- Grundschulen (429)
- Regelschulen (187)
- Gymnasien (99)
- Förderschulen (72)
- sonstige Schulen (84)

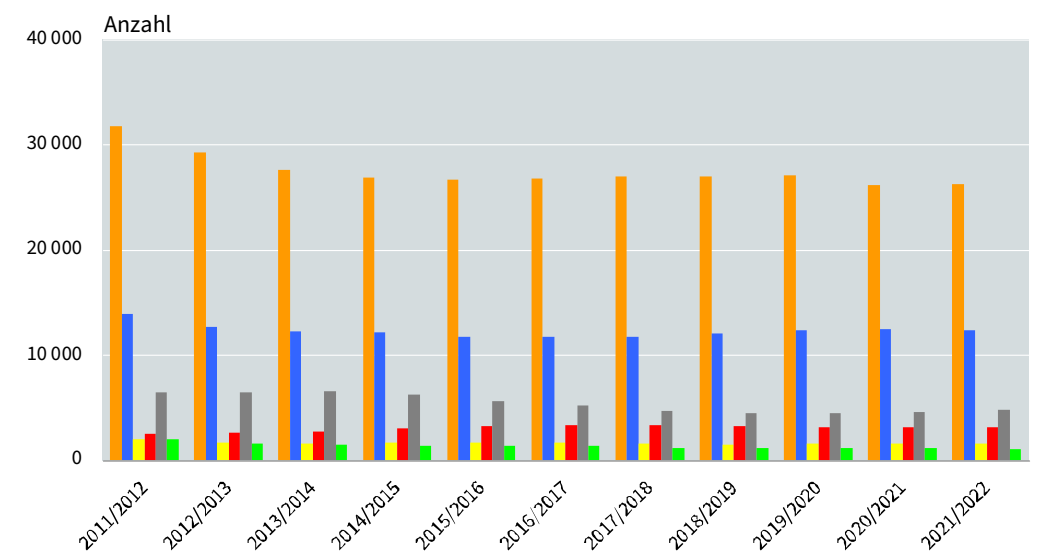
* Quote berechnet aus der Schülerzahl der 4. Grundschulklassen (Schuljahr 2020/2021) und der 5. Gymnasialklassen (Schuljahr 2021/2022)

Schüler an Grund- und Regelschulen sowie Gymnasien





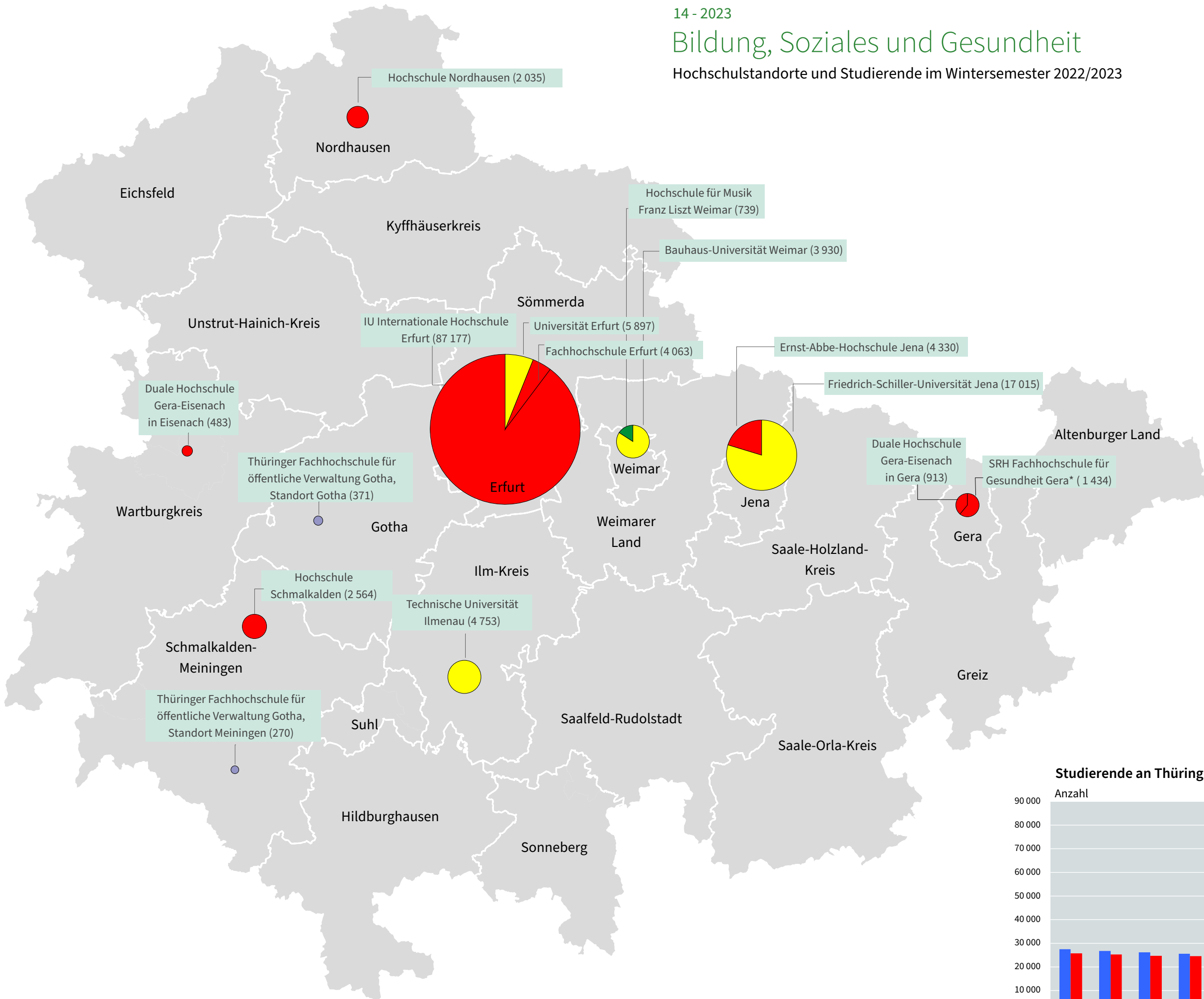
Schüler an berufsbildenden Schulen nach Schulformen



14 - 2023

Bildung, Soziales und Gesundheit

Hochschulstandorte und Studierende im Wintersemester 2022/2023

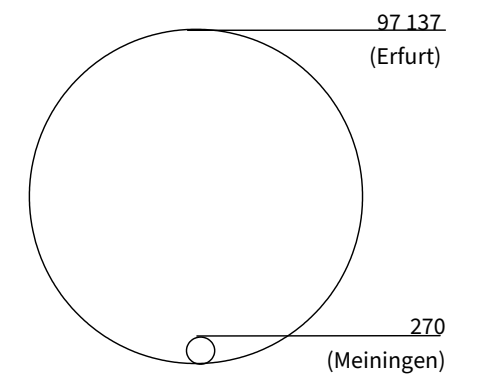


Hochschulart

- ▶ Universität
- ▶ Musikhochschule
- ▶ Hochschule/Fachhochschule/Private Fachhochschule
- ▶ Verwaltungsfachhochschule

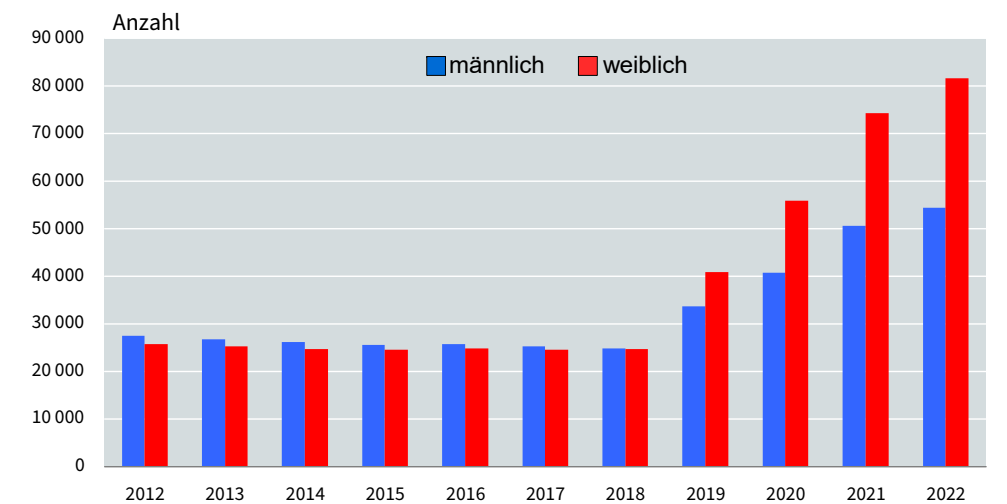
Studierende am Standort insgesamt

Thüringen: 135 974



* Private Fachhochschule; Hochschule

Studierende an Thüringer Hochschulen



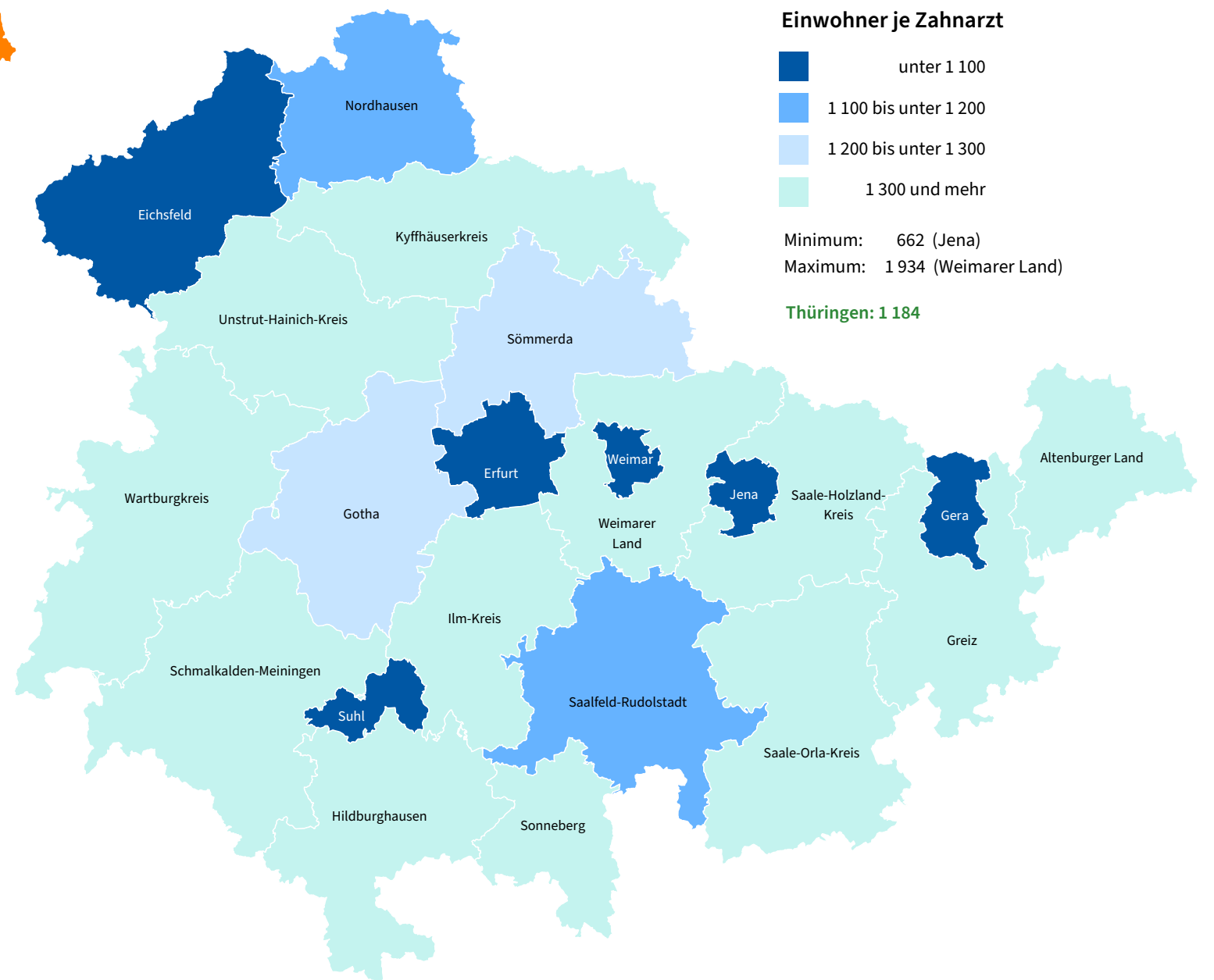
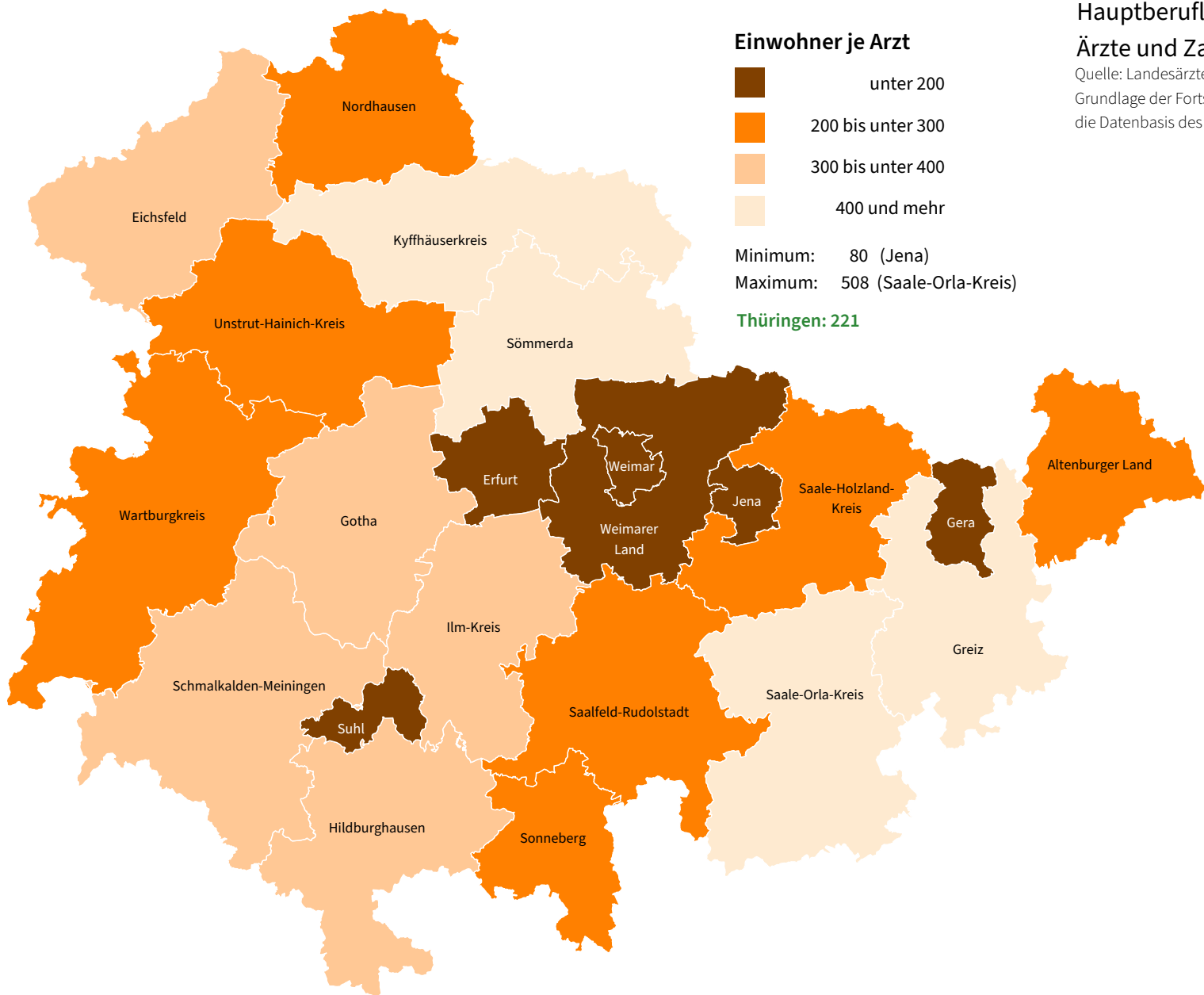
15 - 2023

Bildung, Soziales und Gesundheit

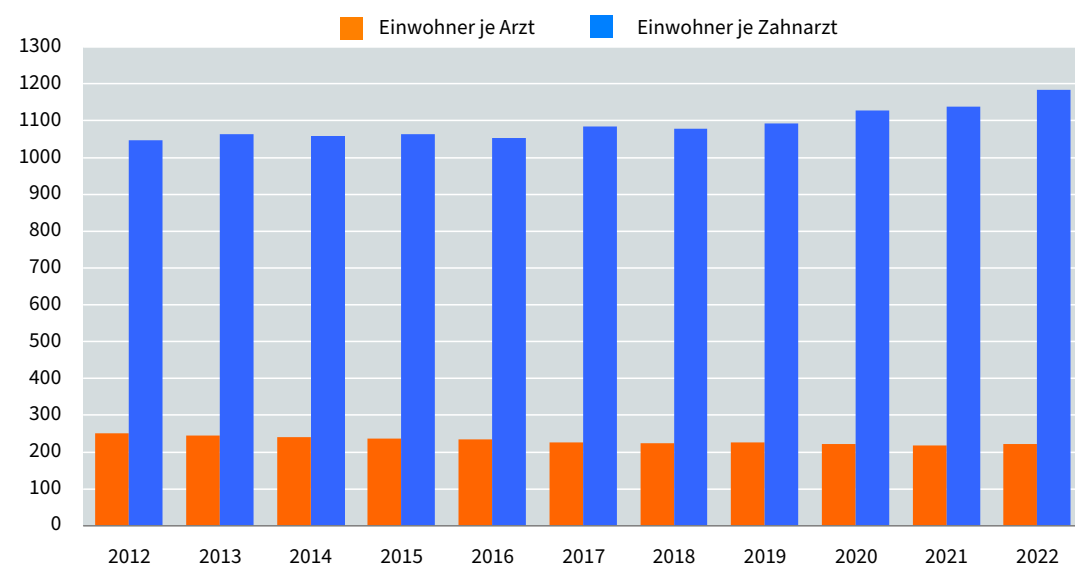
Hauptberuflich tätige voll- und teilzeitbeschäftigte

Ärzte und Zahnärzte am 31. Dezember 2022

Quelle: Landesärztekammer bzw. Landeszahnärztekammer Thüringen
Grundlage der Fortschreibung der Bevölkerungszahl ist ab dem Berichtsjahr 2012 die Datenbasis des Zensus 2011 mit Stichtag 9.5.2011



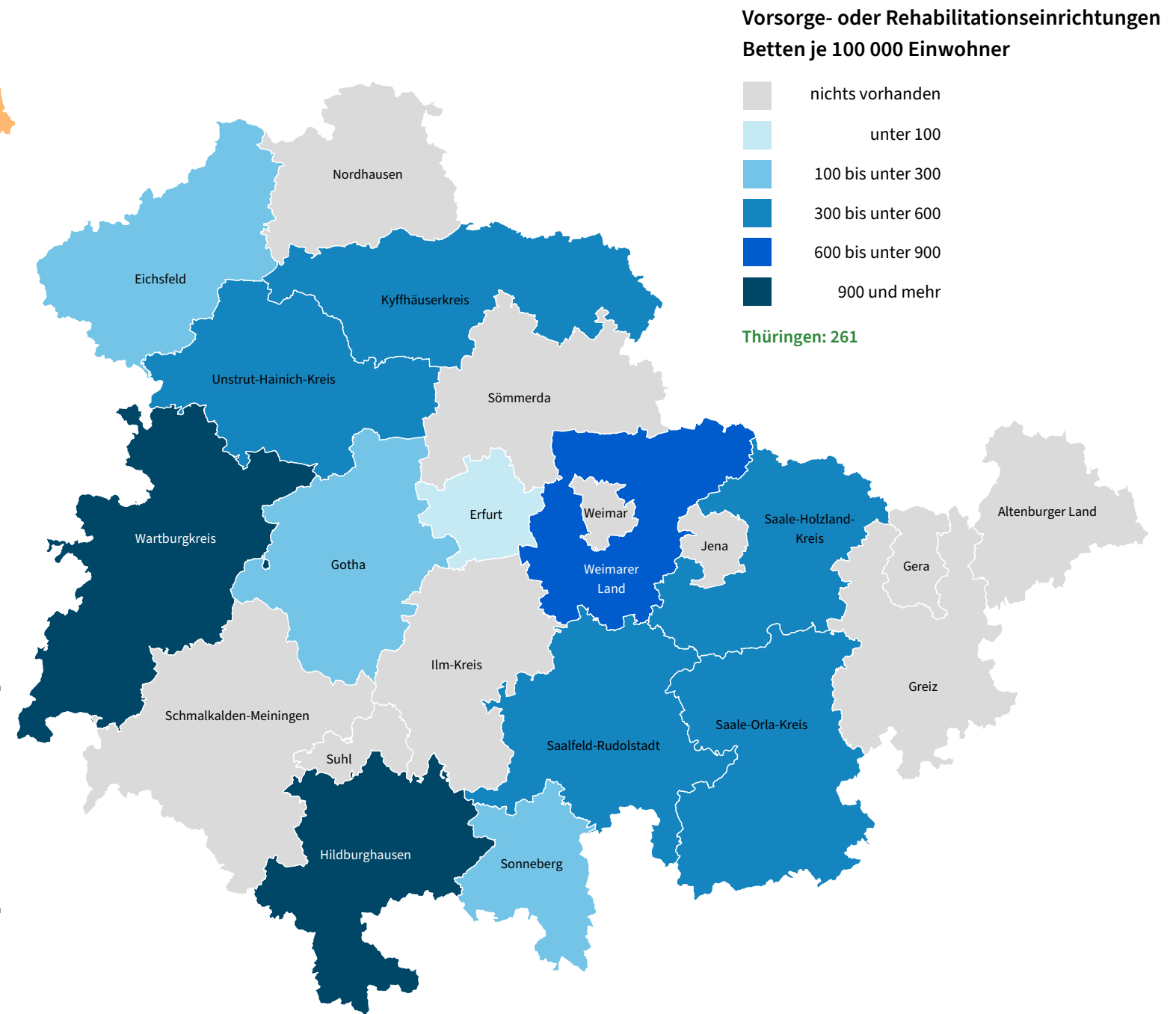
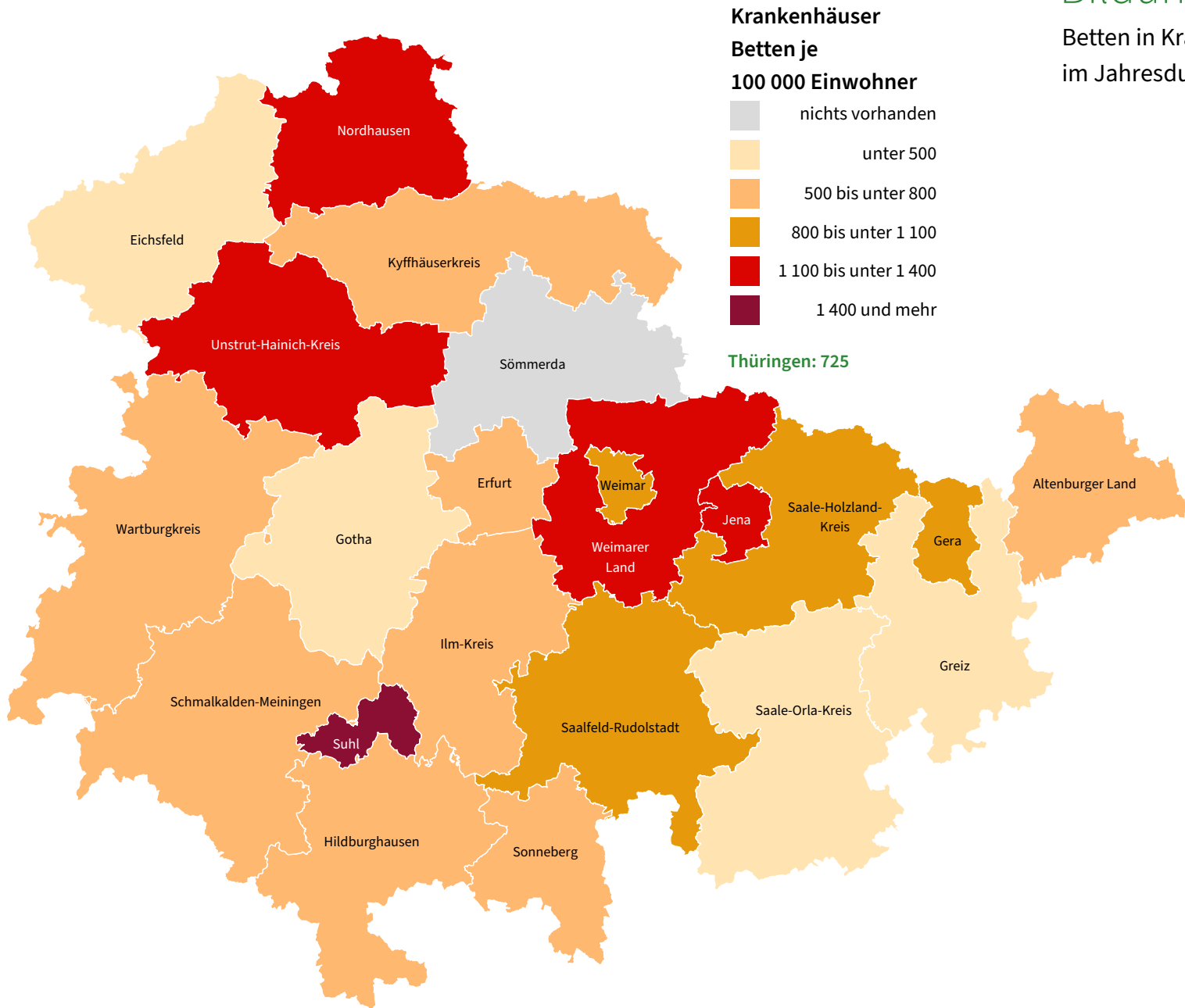
Einwohner je Arzt und Zahnarzt 2012 bis 2022



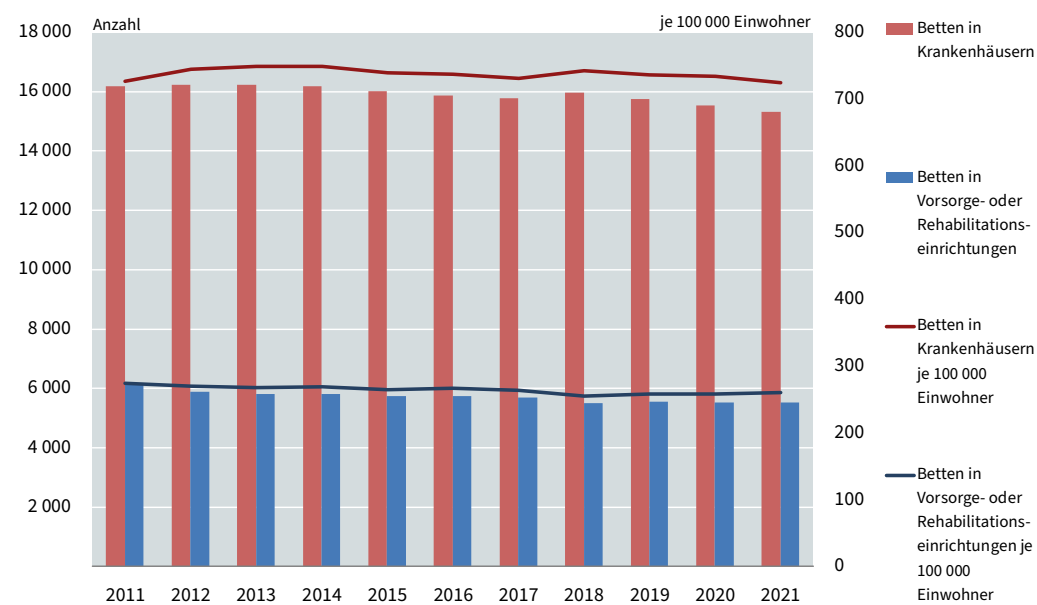
16 - 2023

Bildung, Soziales und Gesundheit

Betten in Krankenhäusern sowie Vorsorge- oder Rehabilitationseinrichtungen im Jahresdurchschnitt 2021



Betten in Krankenhäusern, Vorsorge- oder Rehabilitationseinrichtungen

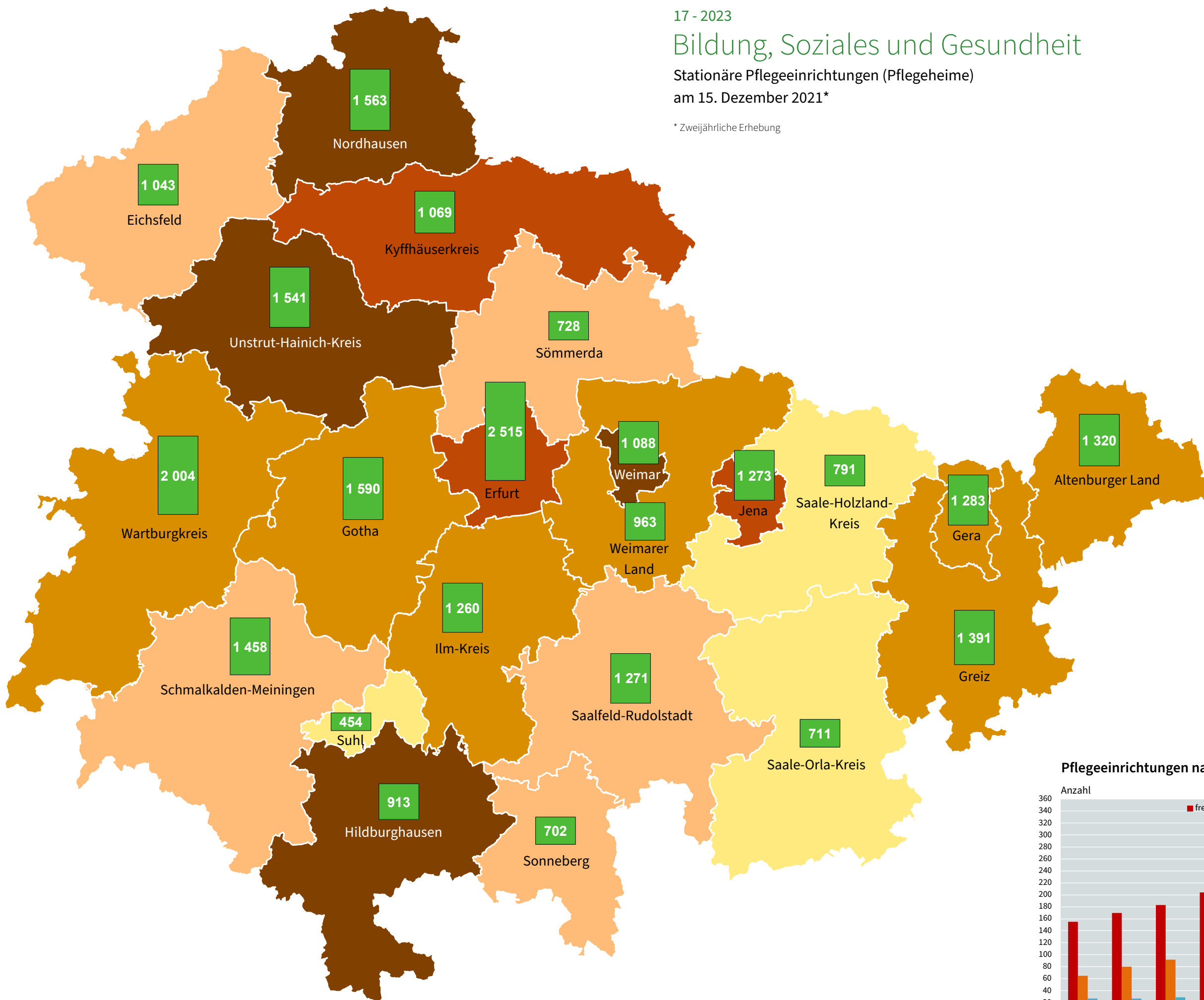


17 - 2023


Bildung, Soziales und Gesundheit

Stationäre Pflegeeinrichtungen (Pflegeheime)
am 15. Dezember 2021*

* Zweijährliche Erhebung



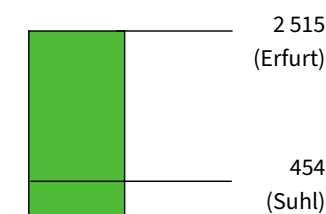
Verfügbare Plätze (vollstationär) in
Pflegeheimen je 1 000 der Bevölkerung
ab 65 Jahre



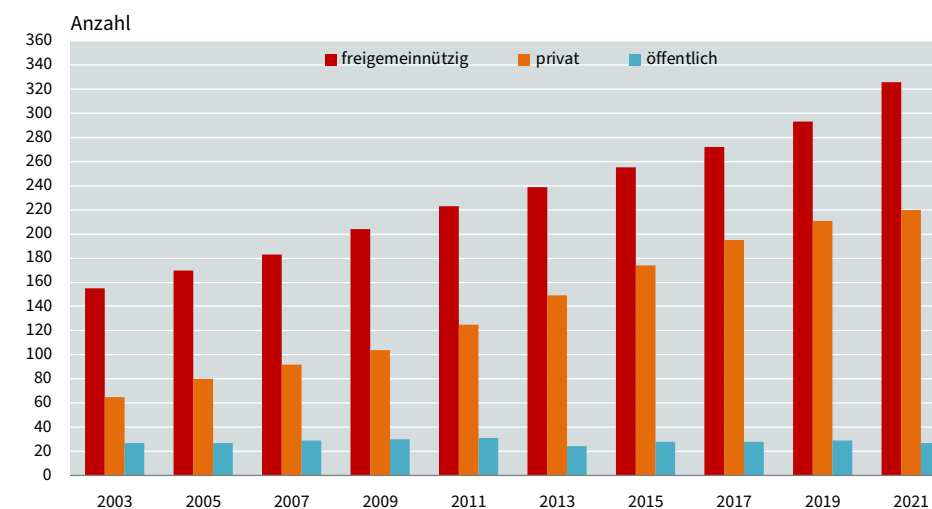
Minimum: 32 (Saale-Orla-Kreis)
Maximum: 70 (Weimar)

Thüringen: 47

Verfügbare Plätze (vollstationär)



Pflegeeinrichtungen nach Trägern

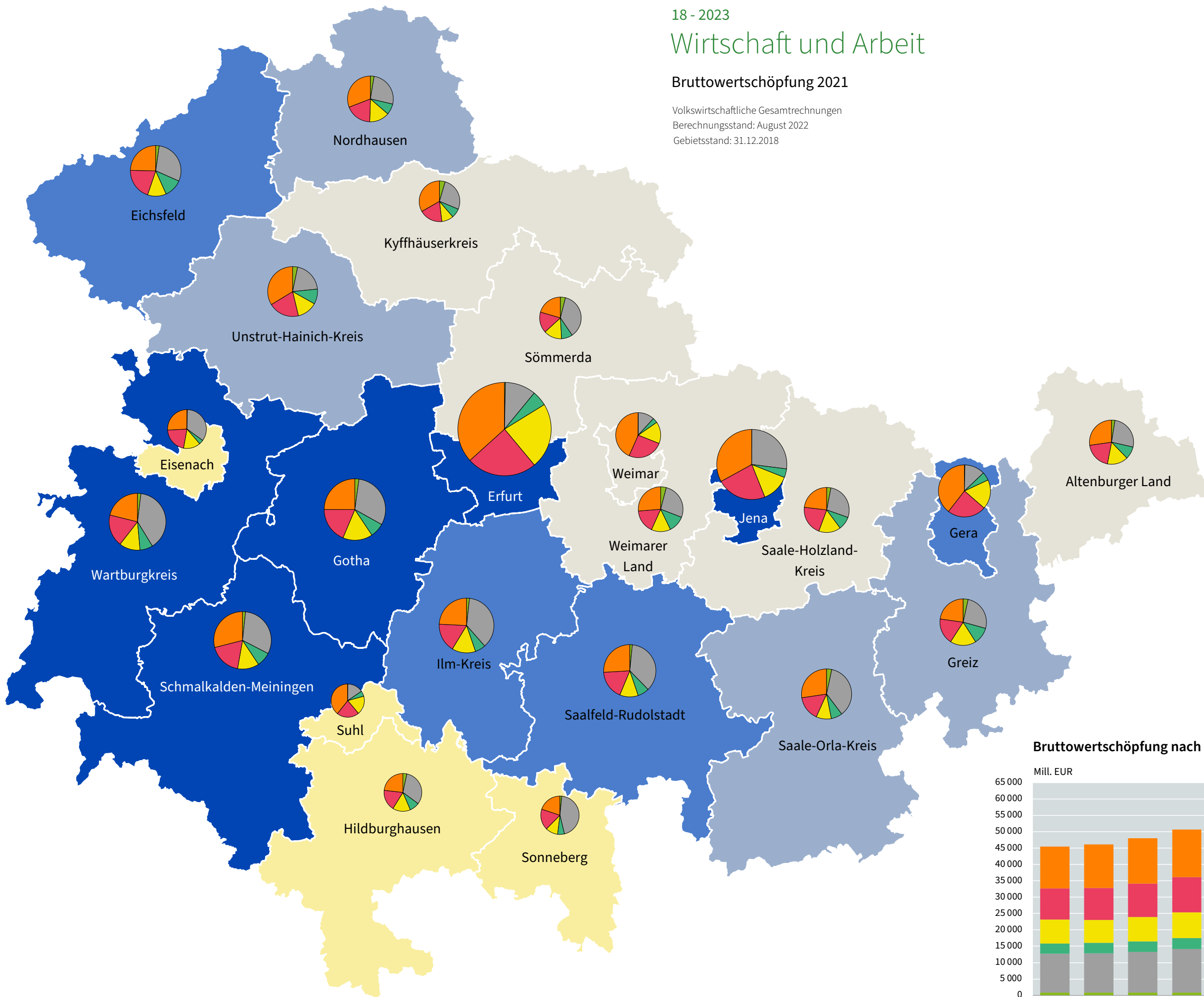


18 - 2023

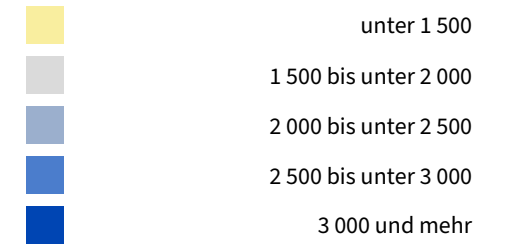
Wirtschaft und Arbeit

Bruttowertschöpfung 2021

Volkswirtschaftliche Gesamtrechnungen
 Berechnungsstand: August 2022
 Gebietsstand: 31.12.2018



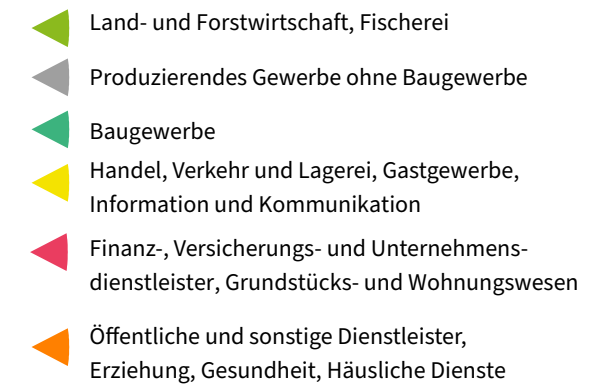
Bruttowertschöpfung in Mill. EUR



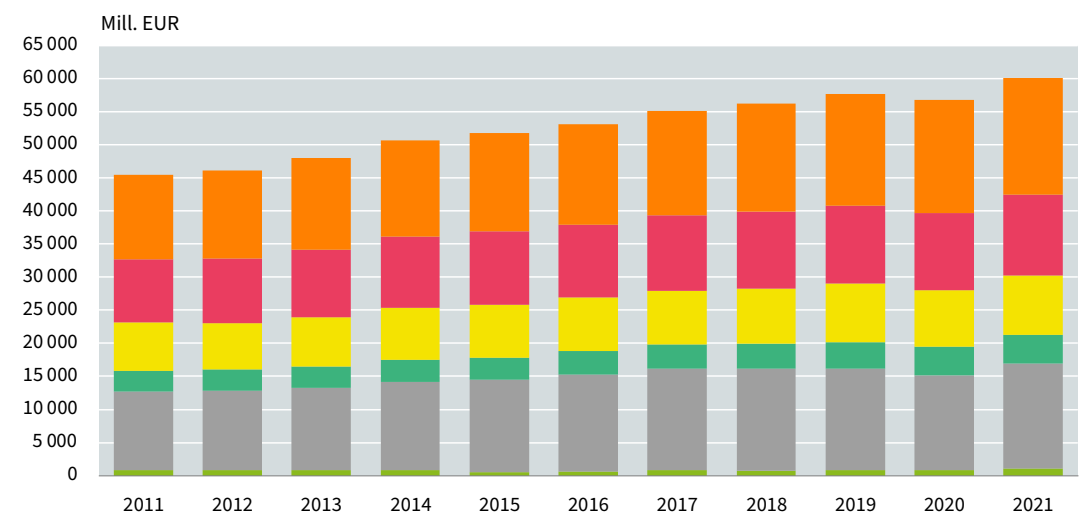
Minimum: 1 035 (Suhl)
 Maximum: 8 579 (Erfurt)

Thüringen: 60 095 Mill. EUR

Wirtschaftsbereiche



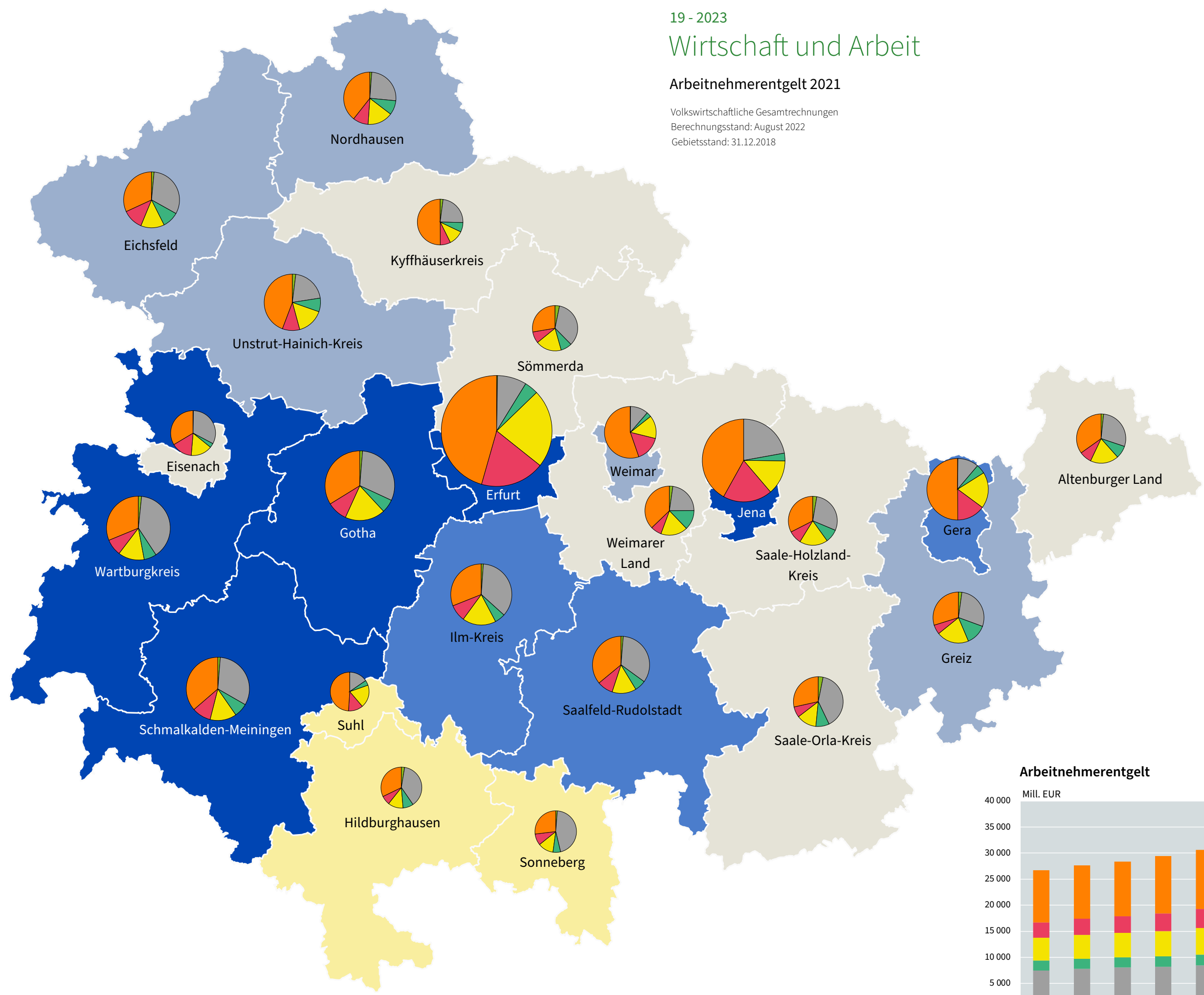
Bruttowertschöpfung nach Wirtschaftsbereichen



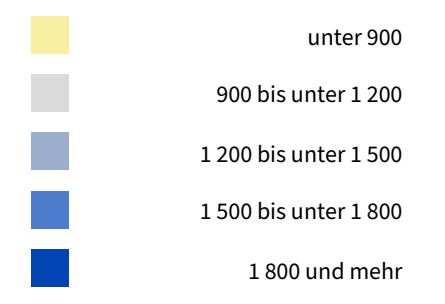
19 - 2023
Wirtschaft und Arbeit

Arbeitnehmerentgelt 2021

Volkswirtschaftliche Gesamtrechnungen
Berechnungsstand: August 2022
Gebietsstand: 31.12.2018



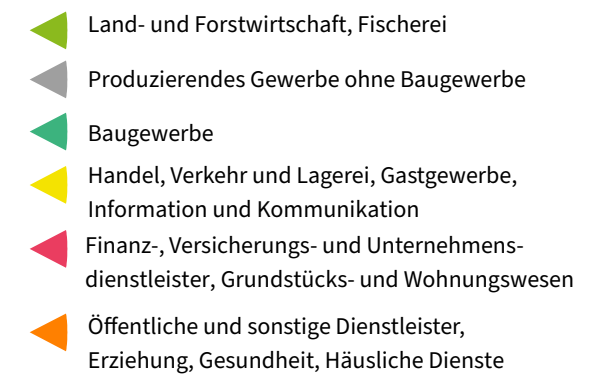
Arbeitnehmerentgelt
in Mill. EUR



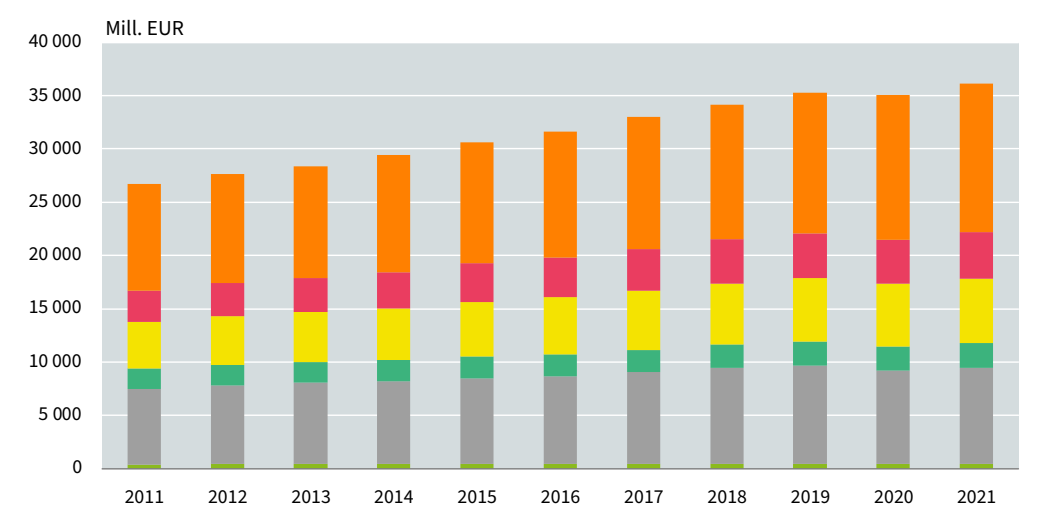
Minimum: 699 (Suhl)
Maximum: 5 690 (Erfurt)

Thüringen: 36 095 Mill. EUR

Wirtschaftsbereiche



Arbeitnehmerentgelt

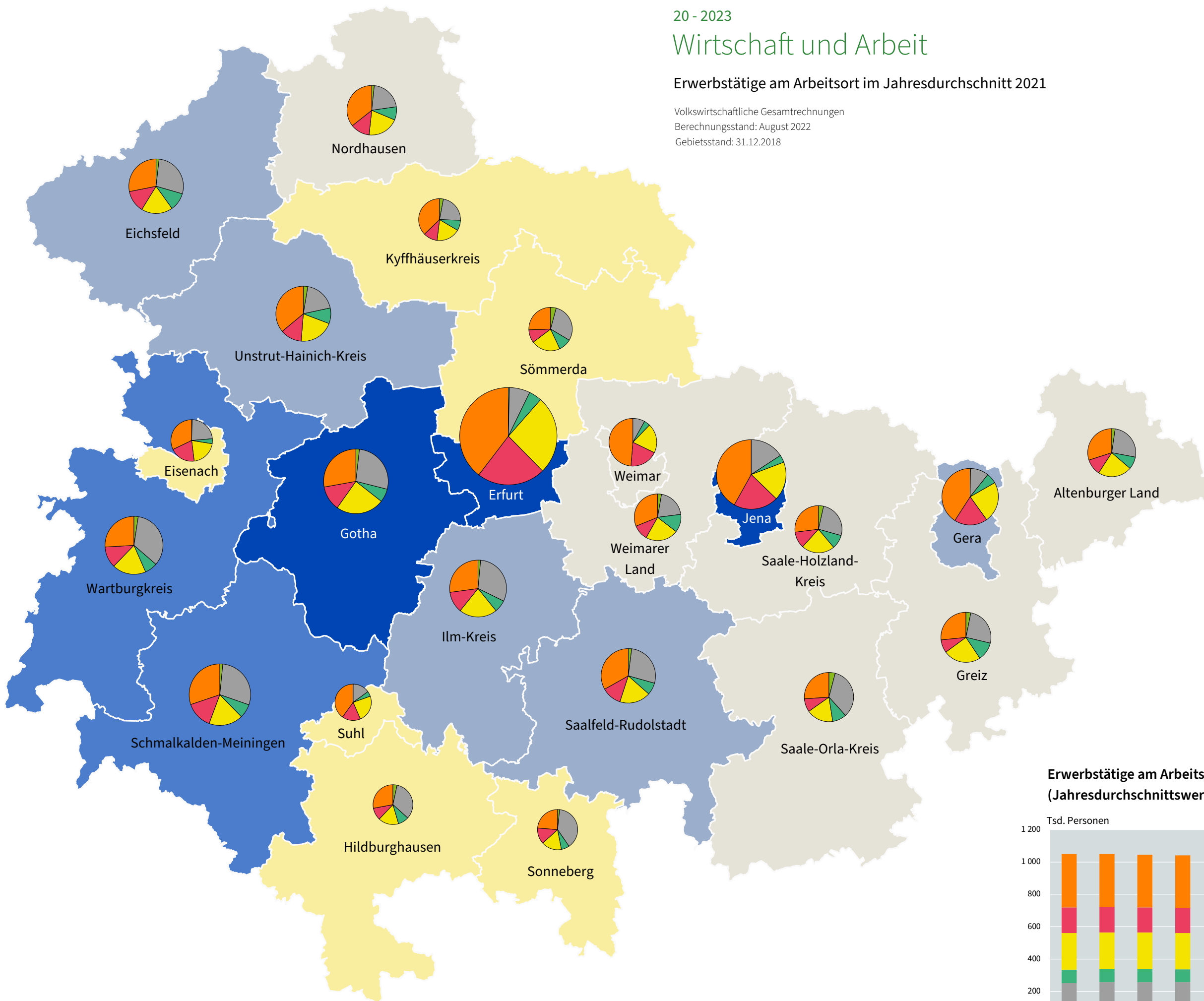


20 - 2023

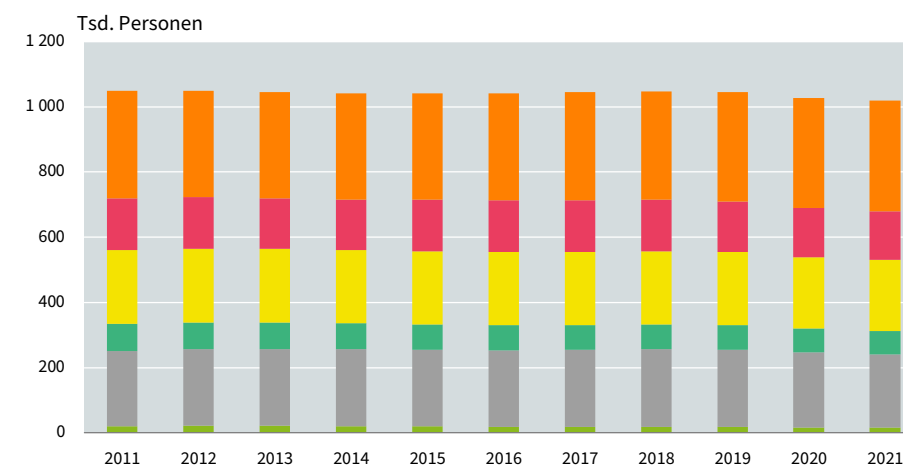
Wirtschaft und Arbeit

Erwerbstätige am Arbeitsort im Jahresdurchschnitt 2021

Volkswirtschaftliche Gesamtrechnungen
 Berechnungsstand: August 2022
 Gebietsstand: 31.12.2018



Erwerbstätige am Arbeitsort nach Wirtschaftsbereichen (Jahresdurchschnittswerte)

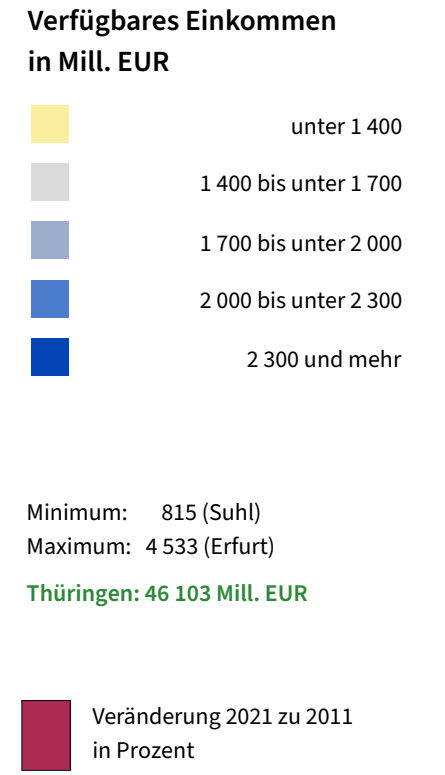
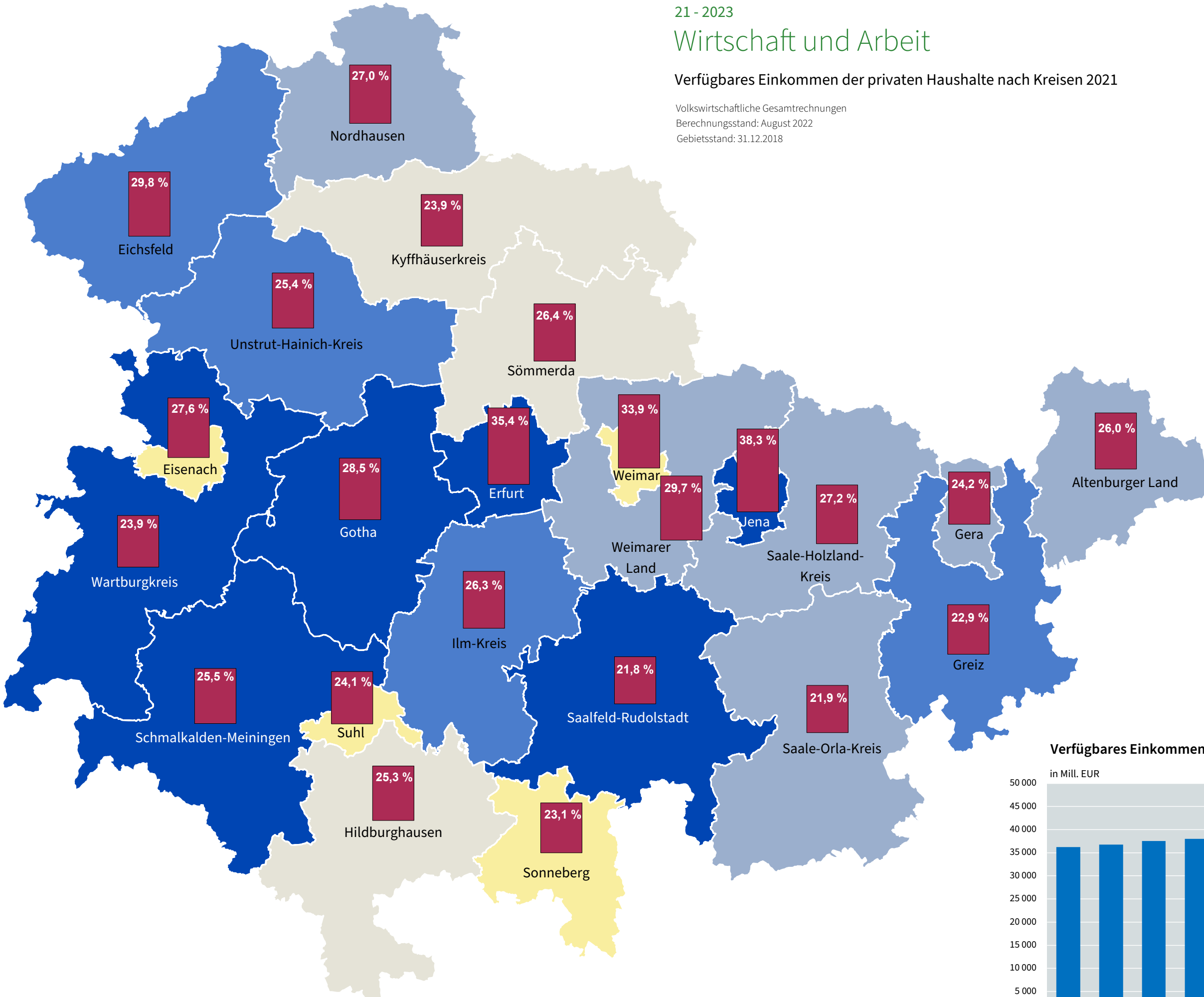


21 - 2023

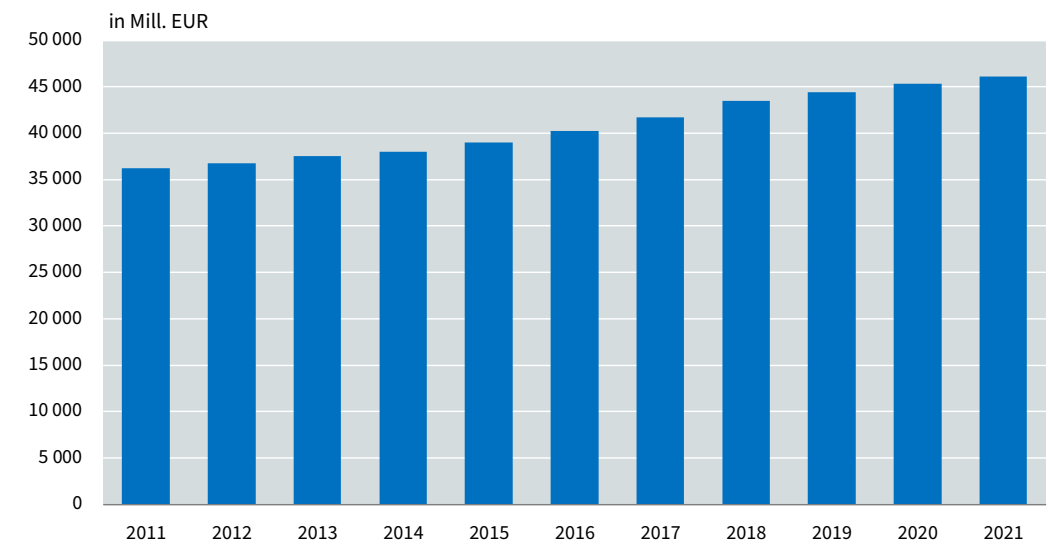
Wirtschaft und Arbeit

Verfügbares Einkommen der privaten Haushalte nach Kreisen 2021

Volkswirtschaftliche Gesamtrechnungen
Berechnungsstand: August 2022
Gebietsstand: 31.12.2018

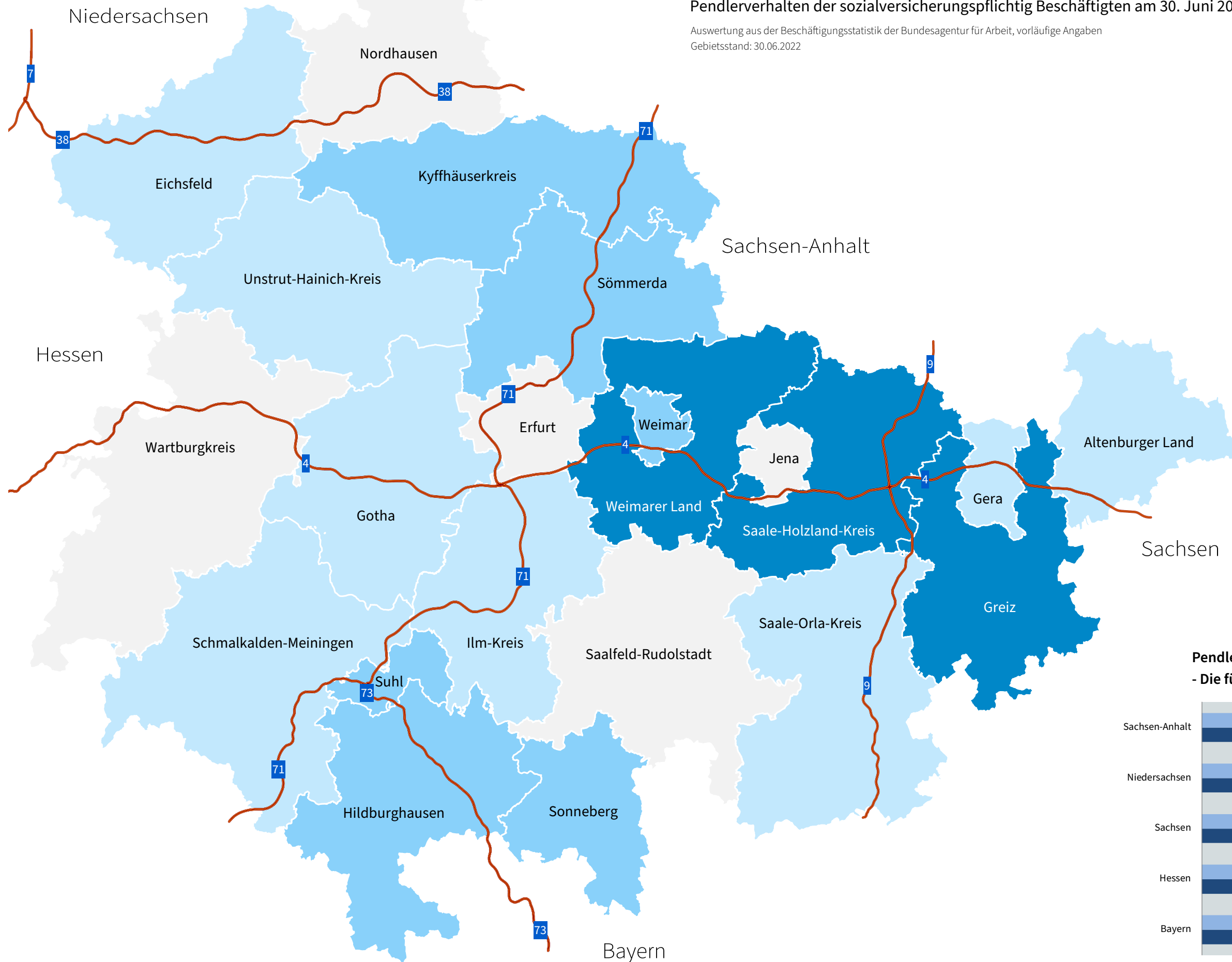


Verfügbares Einkommen der privaten Haushalte



Pendlerverhalten der sozialversicherungspflichtig Beschäftigten am 30. Juni 2022

Auswertung aus der Beschäftigungsstatistik der Bundesagentur für Arbeit, vorläufige Angaben
Gebietsstand: 30.06.2022



Pendler über die Kreisgrenzen - Anteil der Auspendler an den sozialversicherungspflichtig Beschäftigten -

- unter 30 %
- 30 % bis unter 40 %
- 40 % bis unter 50 %
- 50 % und mehr

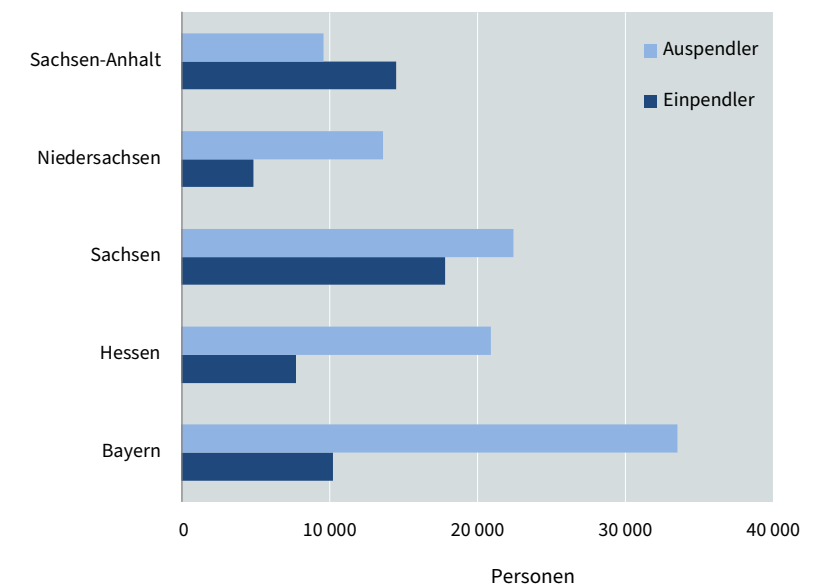
Minimum: 27,2 % (Jena)
Maximum: 56,0 % (Weimarer Land)

Pendler über die Landesgrenzen Thüringens - Anteil der Auspendler an den sozialversicherungspflichtig Beschäftigten -

Thüringen: 14,8 %

Autobahn

Pendler über die Landesgrenzen - Die fünf wichtigsten Ziel- und Herkunftsländer -

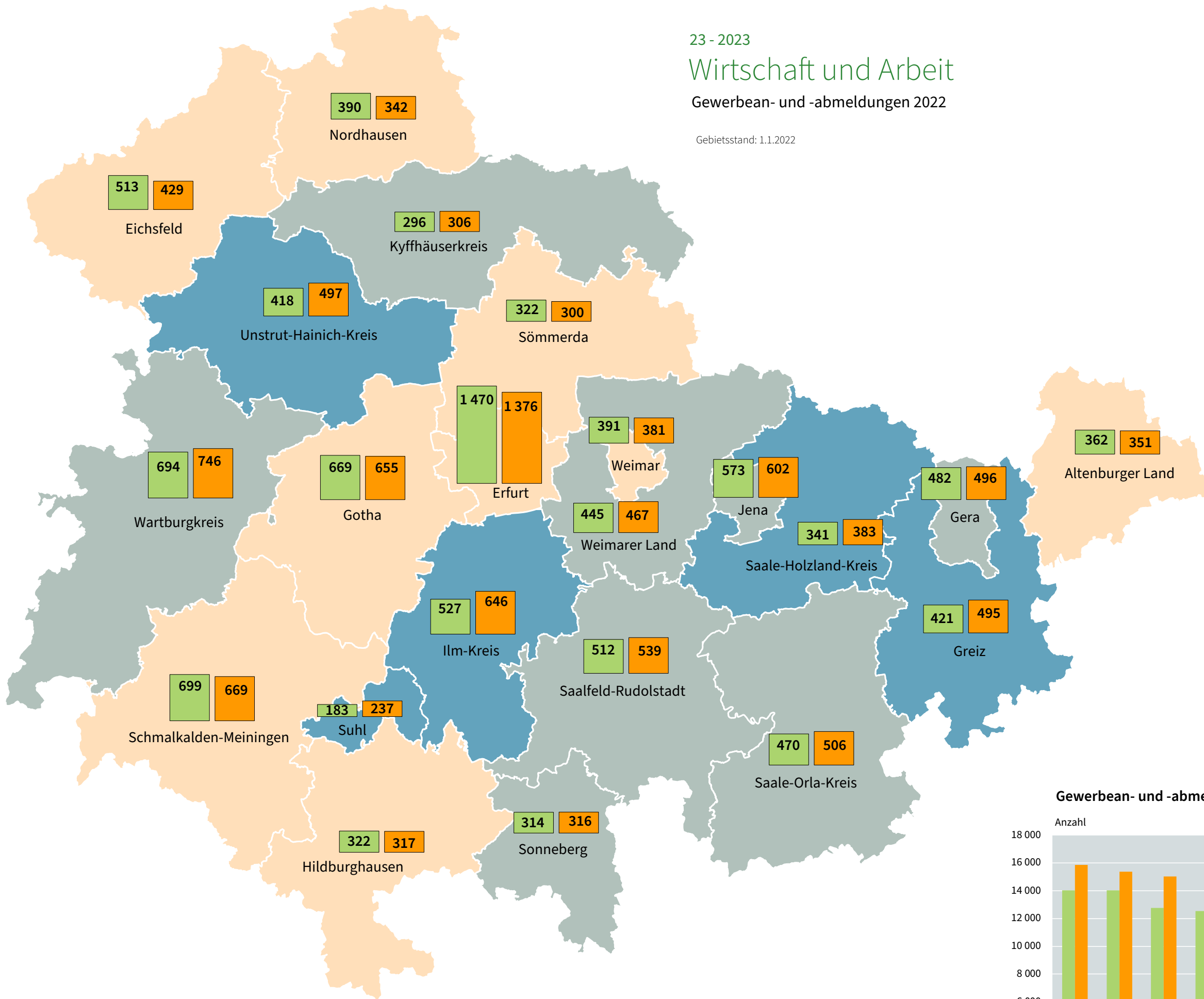


23 - 2023

Wirtschaft und Arbeit

Gewerbean- und -abmeldungen 2022

Gebietsstand: 1.1.2022



Abmeldungen je 100 Anmeldungen

- unter 100
- 100 bis unter 110
- 110 und mehr

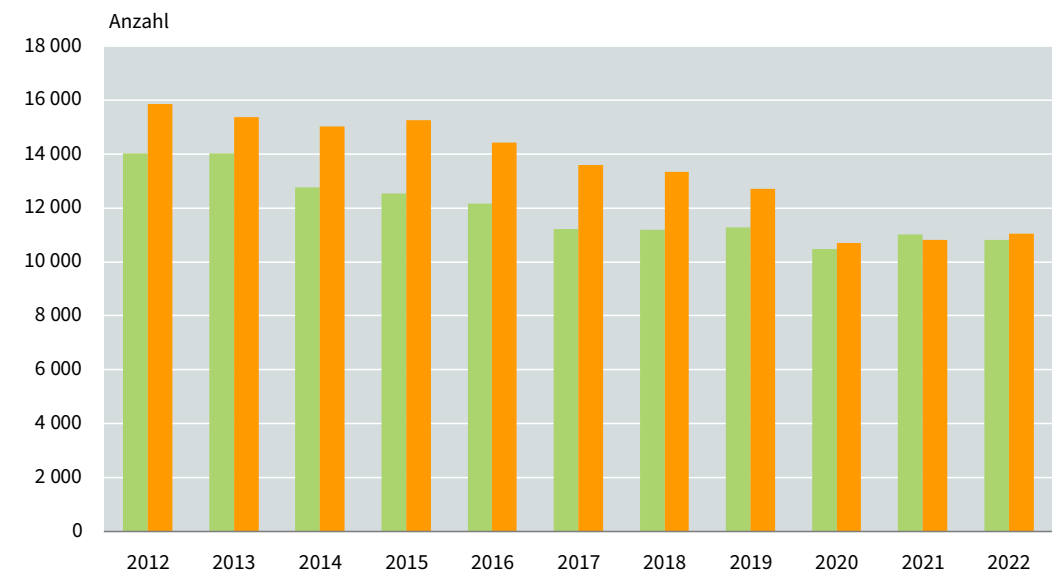
Minimum: 84 (Hildburghausen)
Maximum: 130 (Kyffhäuserkreis)

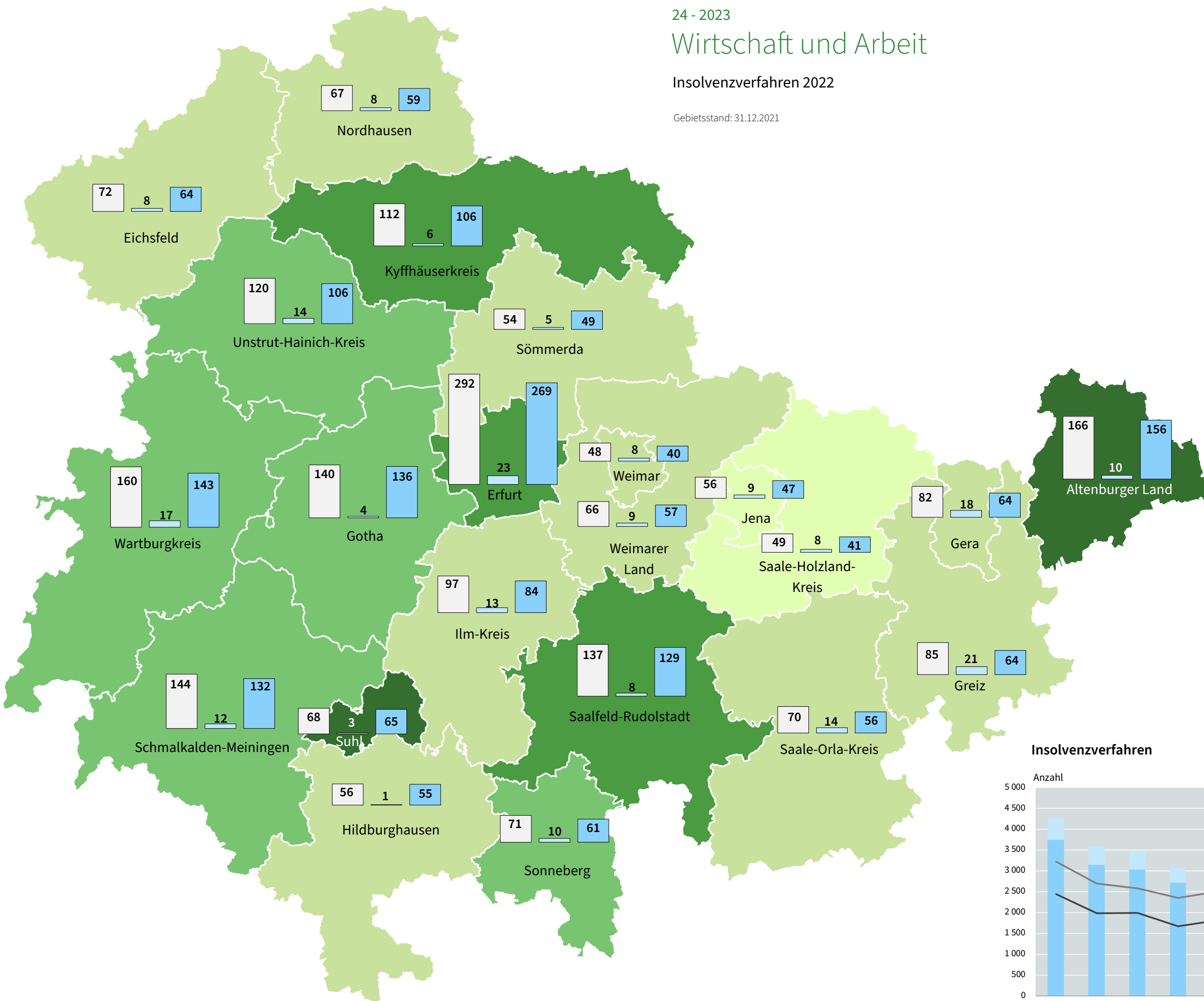
Thüringen: 102

Gewerbeanzeigen

- Anmeldungen (10 814)
- Abmeldungen (11 056)

Gewerbean- und -abmeldungen





Insolvenzverfahren je 100 000 Einwohner*

- unter 70
- 70 bis unter 100
- 100 bis unter 130
- 130 bis unter 160
- 160 und mehr

Minimum: 50 (Jena)
Maximum: 188 (Suhl, Altenburger Land)

Thüringen: 105

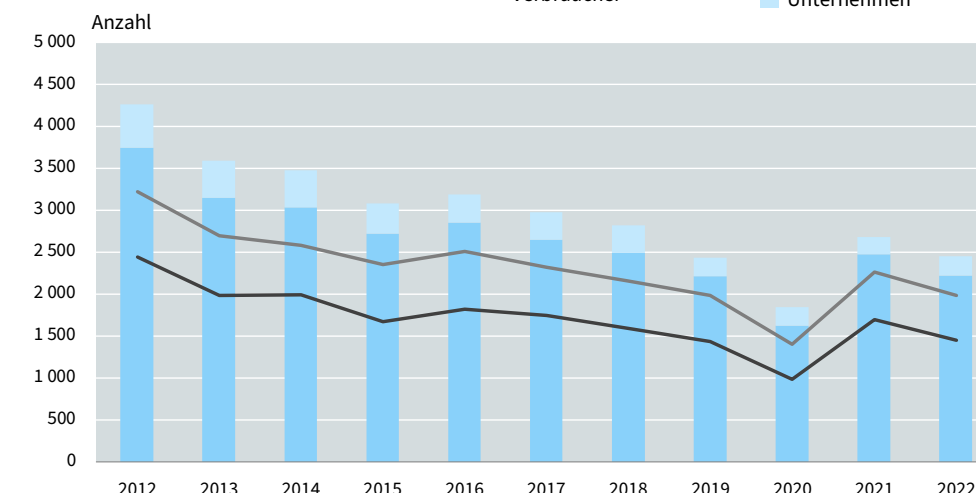
* bezogen auf die mittlere Jahresbevölkerung 2022

Insolvenzverfahren

- Beantragte insgesamt (2 218)
- Unternehmen (233)
- Übrige Schuldner** und Verbraucher (1 985)

Insolvenzverfahren

- Verfahren insgesamt
- Verbraucher
- Übrige Schuldner**
- Unternehmen



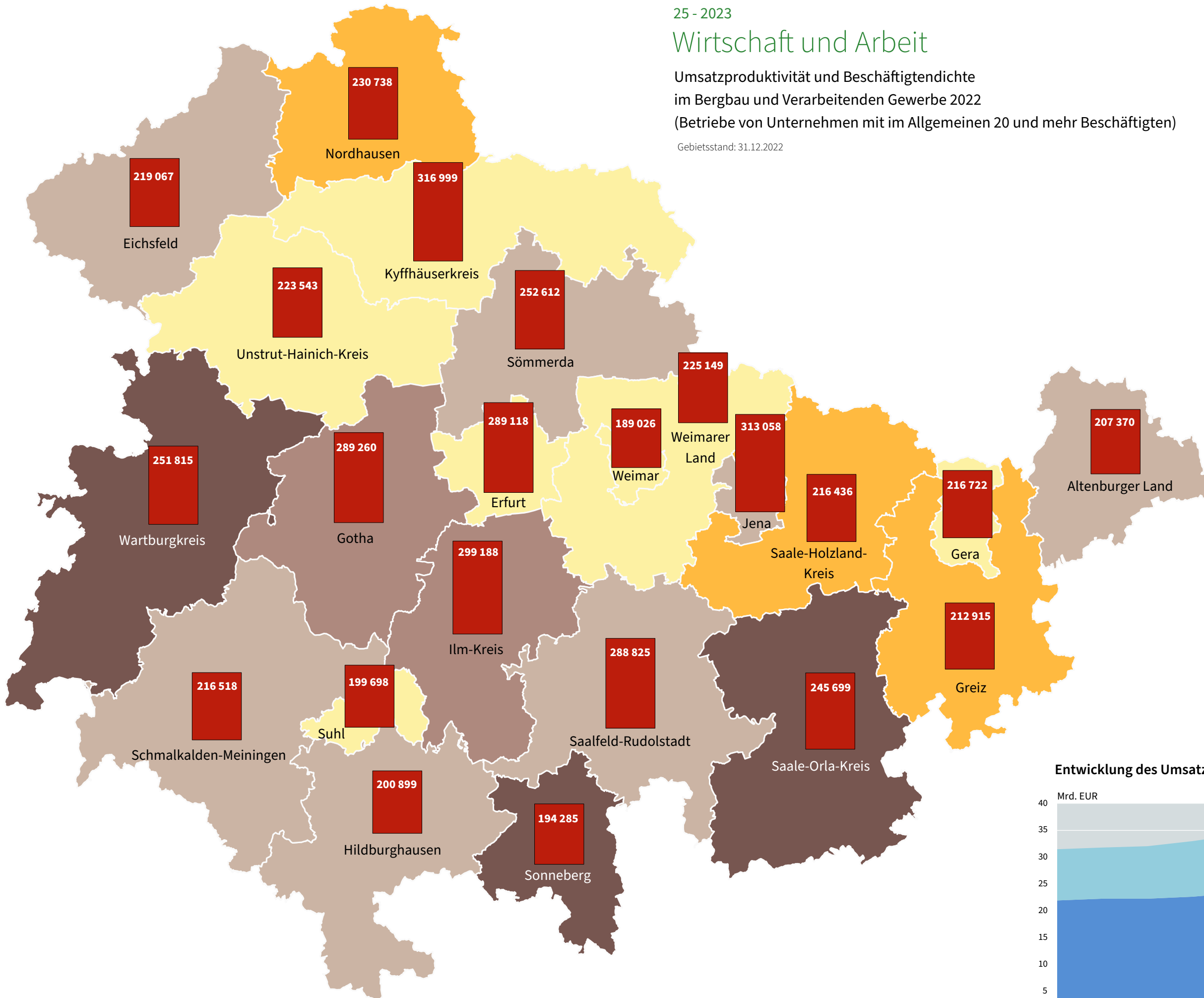
** Natürliche Personen als Gesellschafter u.Ä., ehemals selbständig Tätige, Nachlässe

25 - 2023


Wirtschaft und Arbeit

Umsatzproduktivität und Beschäftigtendichte
im Bergbau und Verarbeitenden Gewerbe 2022
(Betriebe von Unternehmen mit im Allgemeinen 20 und mehr Beschäftigten)

Gebietsstand: 31.12.2022



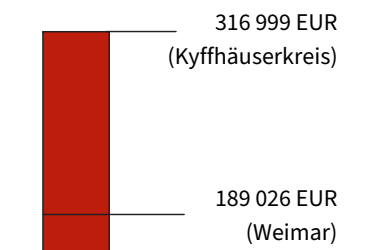
Beschäftigte im Bergbau und Verarbeitenden Gewerbe je 1 000 Einwohner



Minimum: 23,3 (Erfurt)
Maximum: 130,2 (Sonneberg)

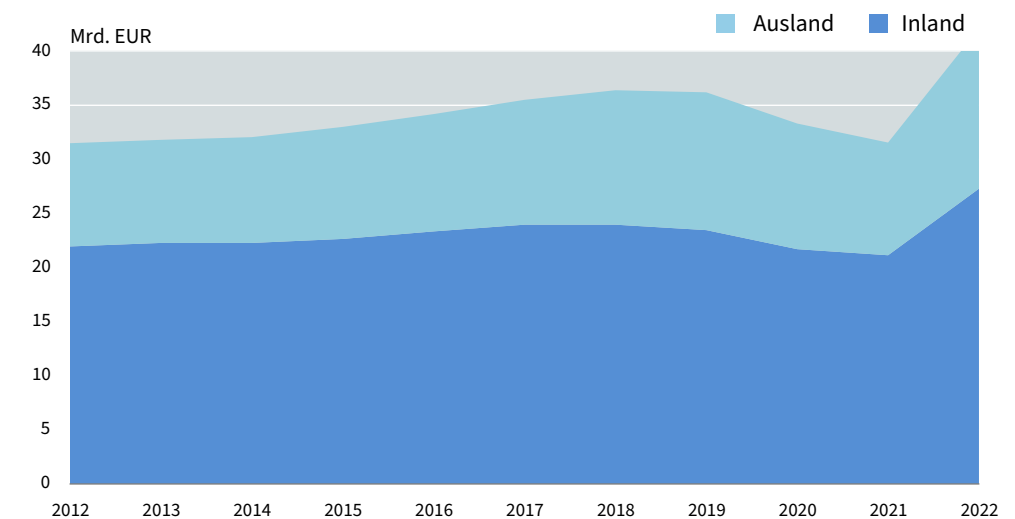
Thüringen: 79,9

Umsatz je Beschäftigtem



Thüringen: 248 357 EUR

Entwicklung des Umsatzes

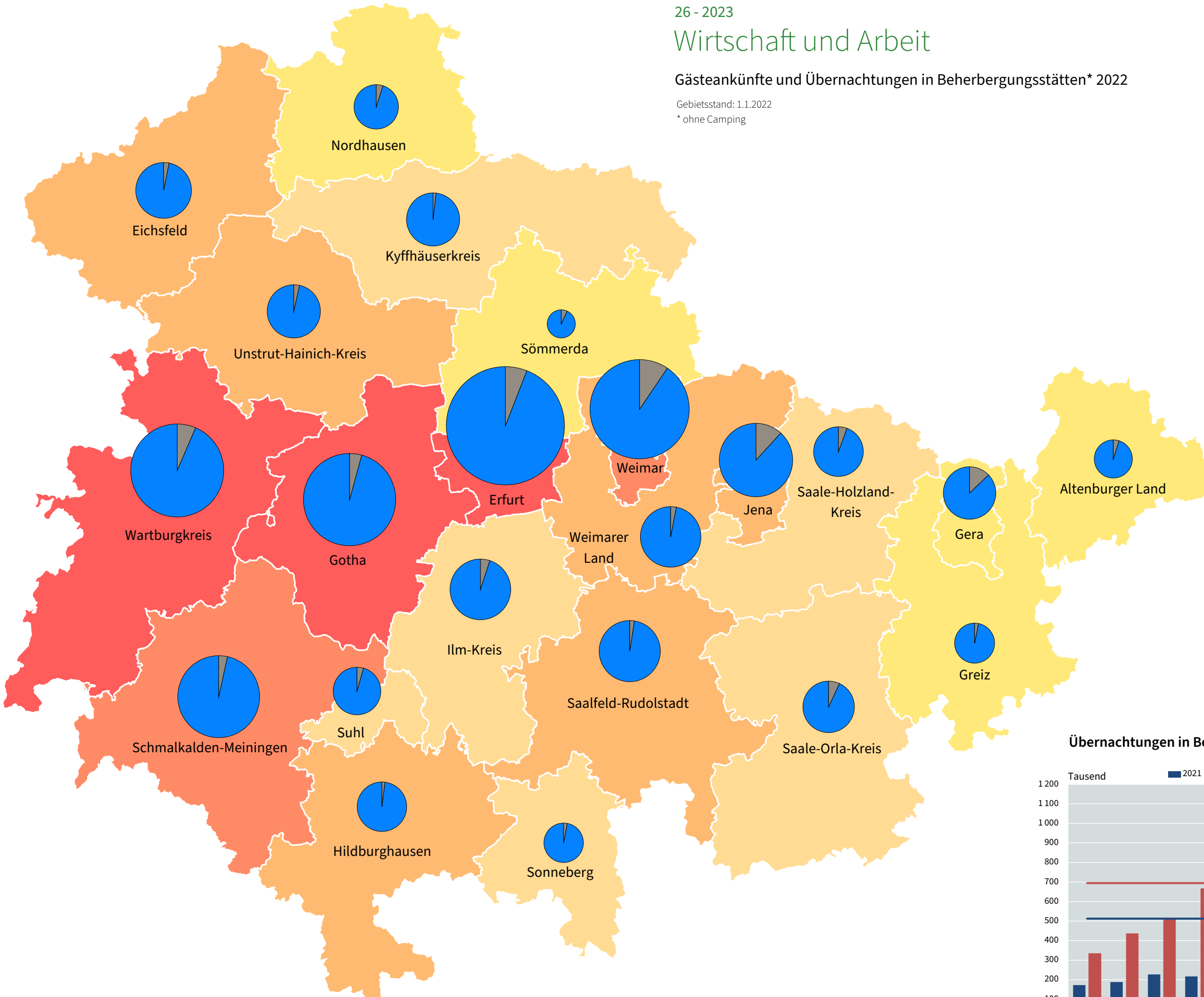


26 - 2023

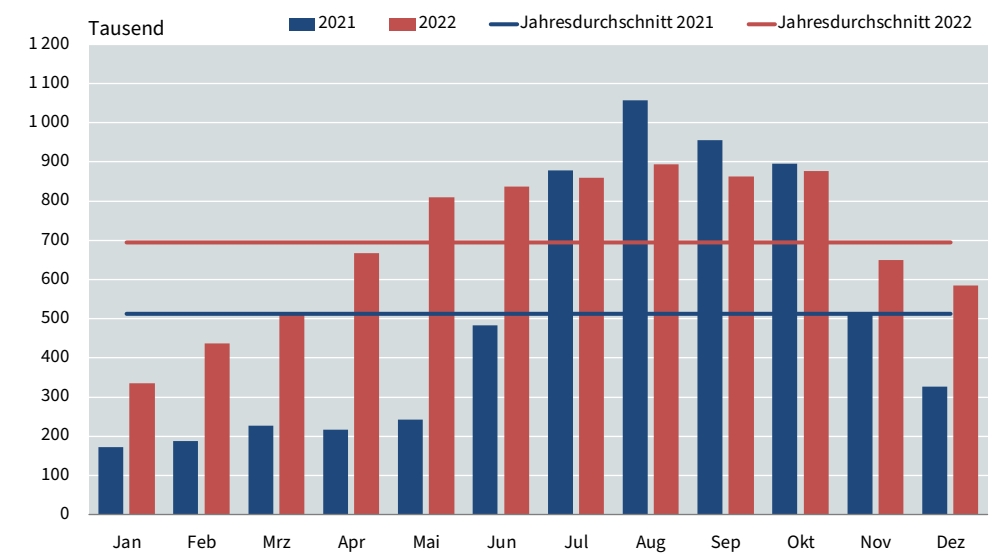
Wirtschaft und Arbeit

Gästeankünfte und Übernachtungen in Beherbergungsstätten* 2022

Gebietsstand: 1.1.2022
* ohne Camping



Übernachtungen in Beherbergungsstätten*

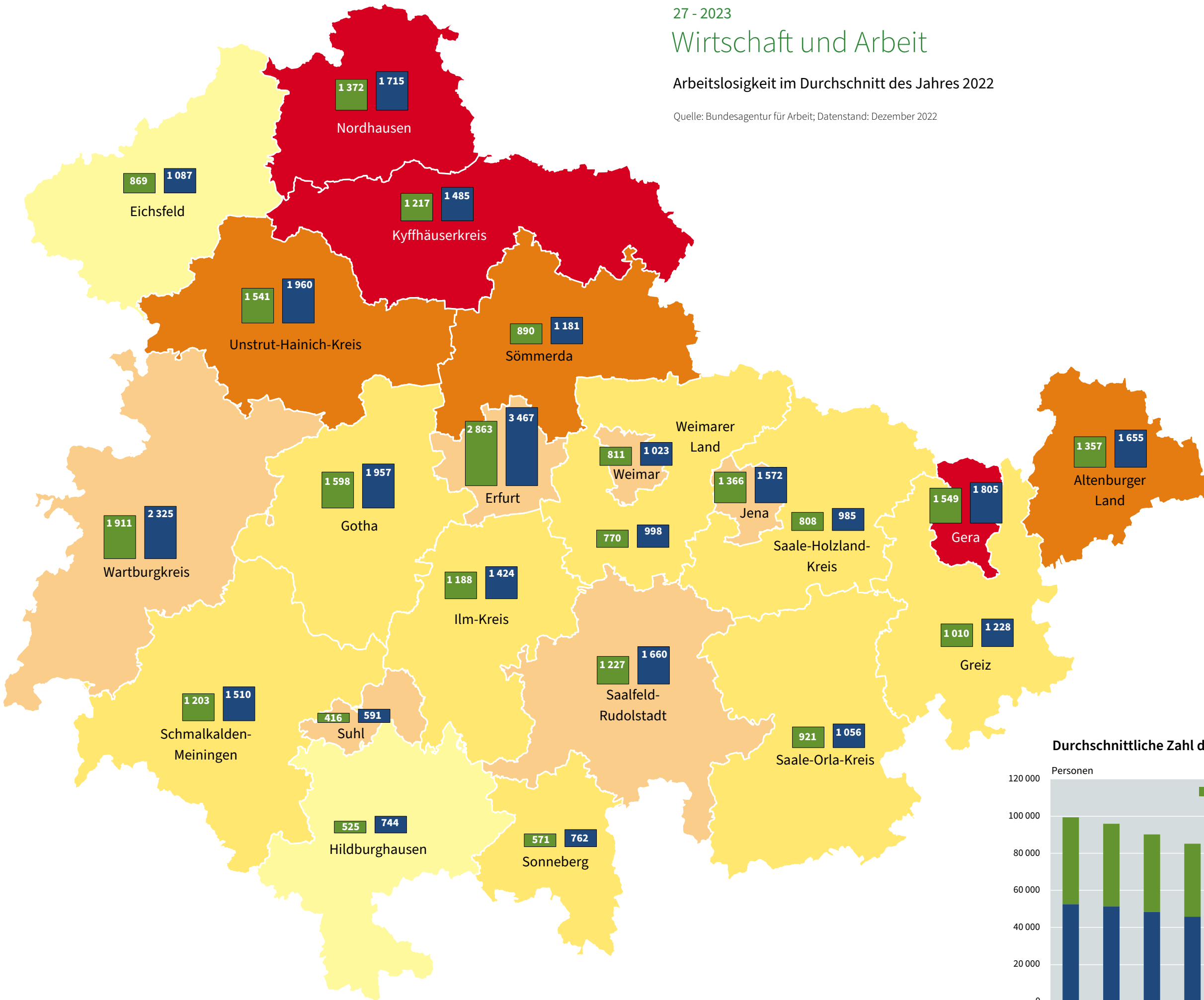


27 - 2023

Wirtschaft und Arbeit

Arbeitslosigkeit im Durchschnitt des Jahres 2022

Quelle: Bundesagentur für Arbeit; Datenstand: Dezember 2022



Arbeitslosenquote*

- unter 4,0 %
- 4,0 % bis unter 5,0 %
- 5,0 % bis unter 6,0 %
- 6,0 % bis unter 7,0 %
- 7,0 % und mehr

Minimum: 3,7 % (Eichsfeld, Hildburghausen)
 Maximum: 7,4 % (Gera, Nordhausen, Kyffhäuserkreis)

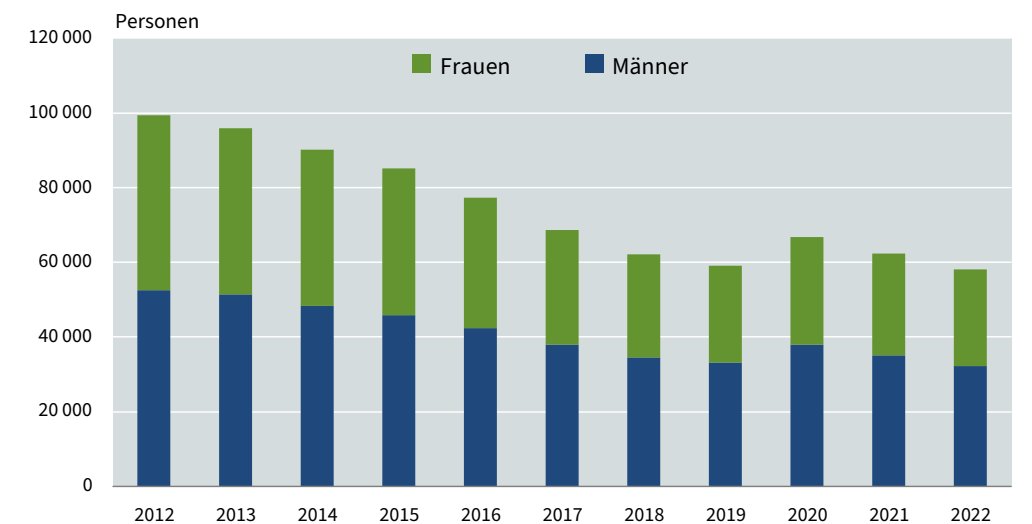
Thüringen: 5,3 %

Zahl der Arbeitslosen

- Frauen (25 983)
- Männer (32 190)

* bezogen auf alle zivilen Erwerbspersonen

Durchschnittliche Zahl der Arbeitslosen



28 - 2023

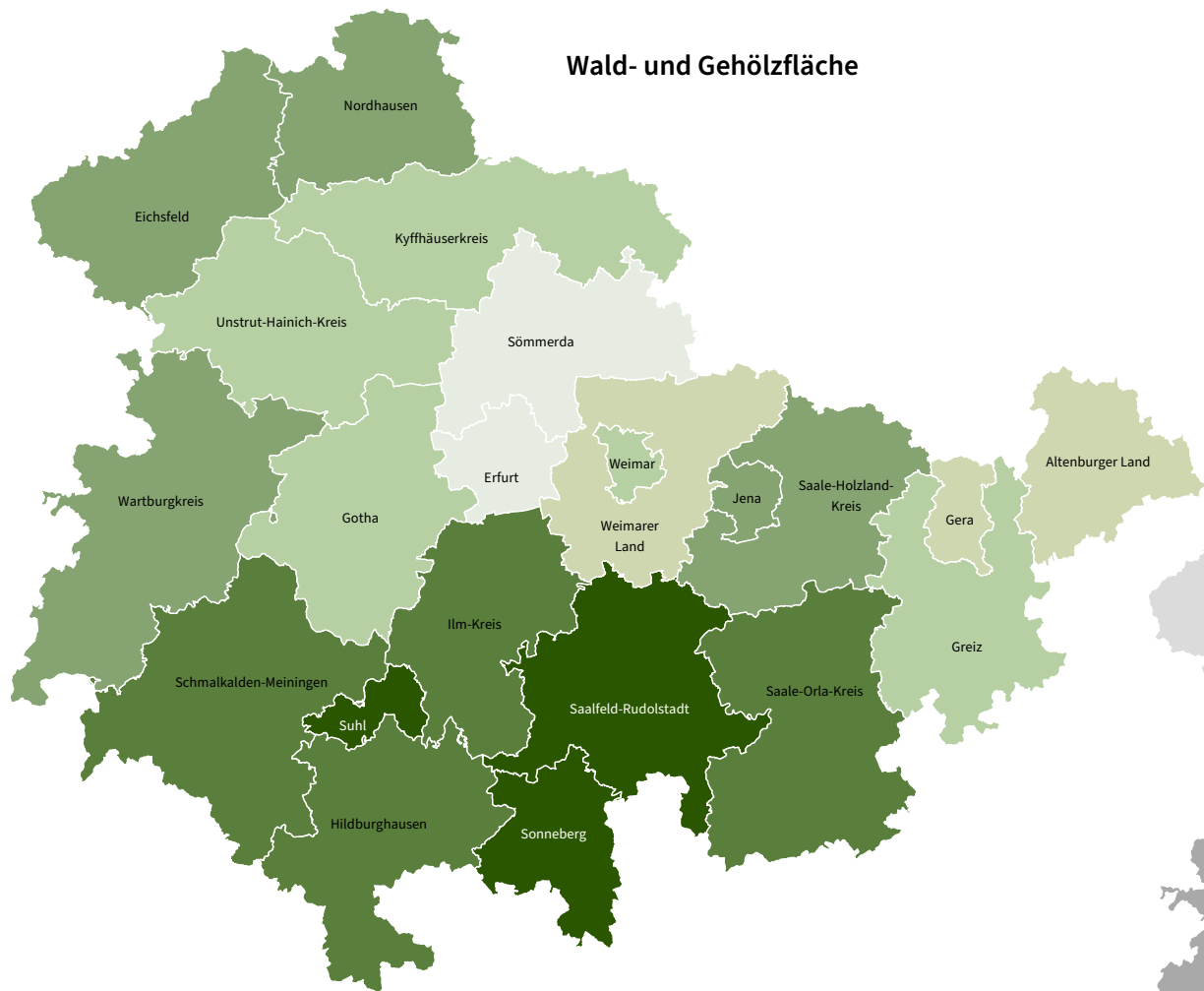
Bauen, Wohnen, Umwelt und Verkehr

Tatsächliche Flächennutzung am 31.12.2022

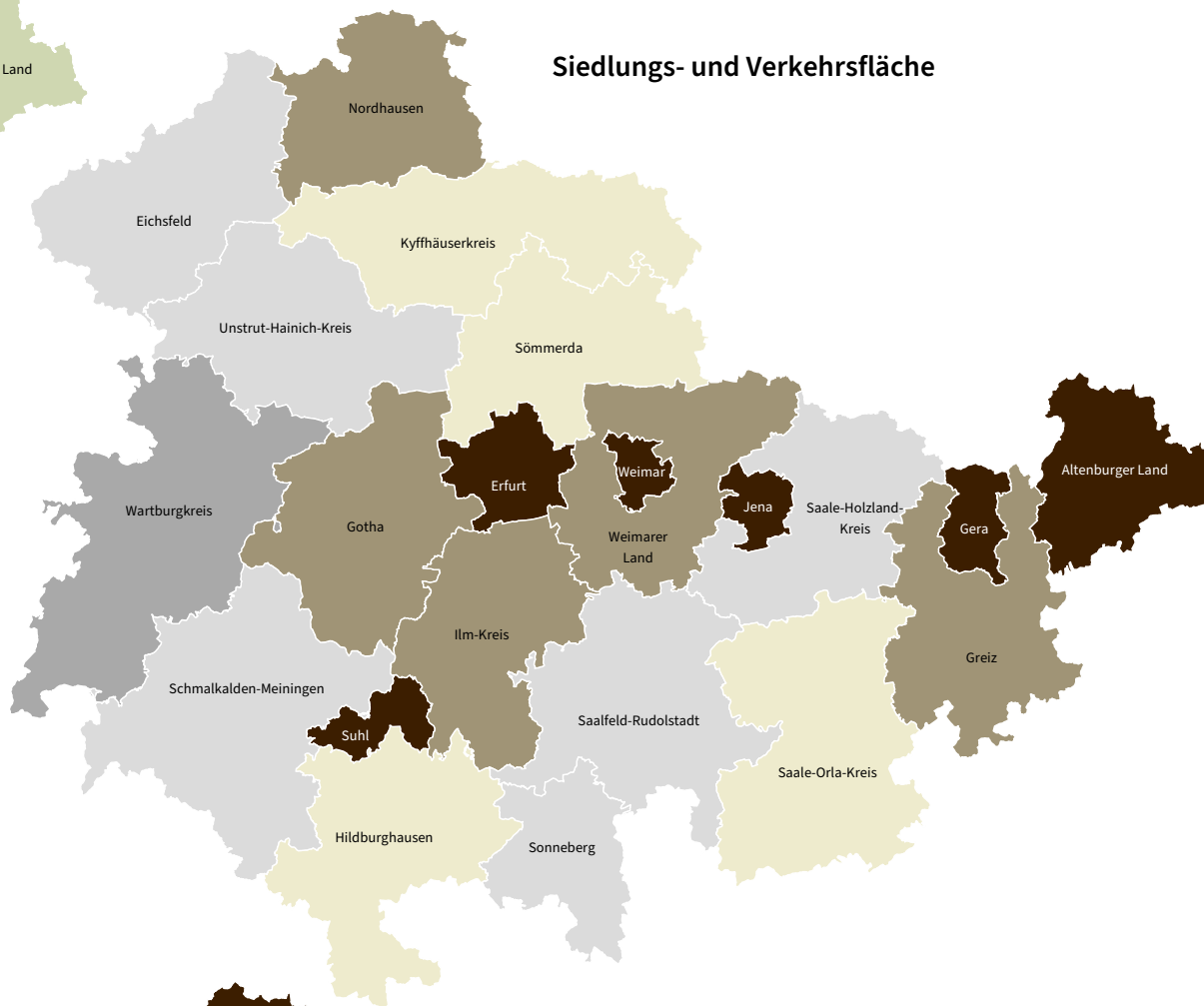
Quelle: Amtliches Liegenschaftskataster-Informationssystem ALKIS®



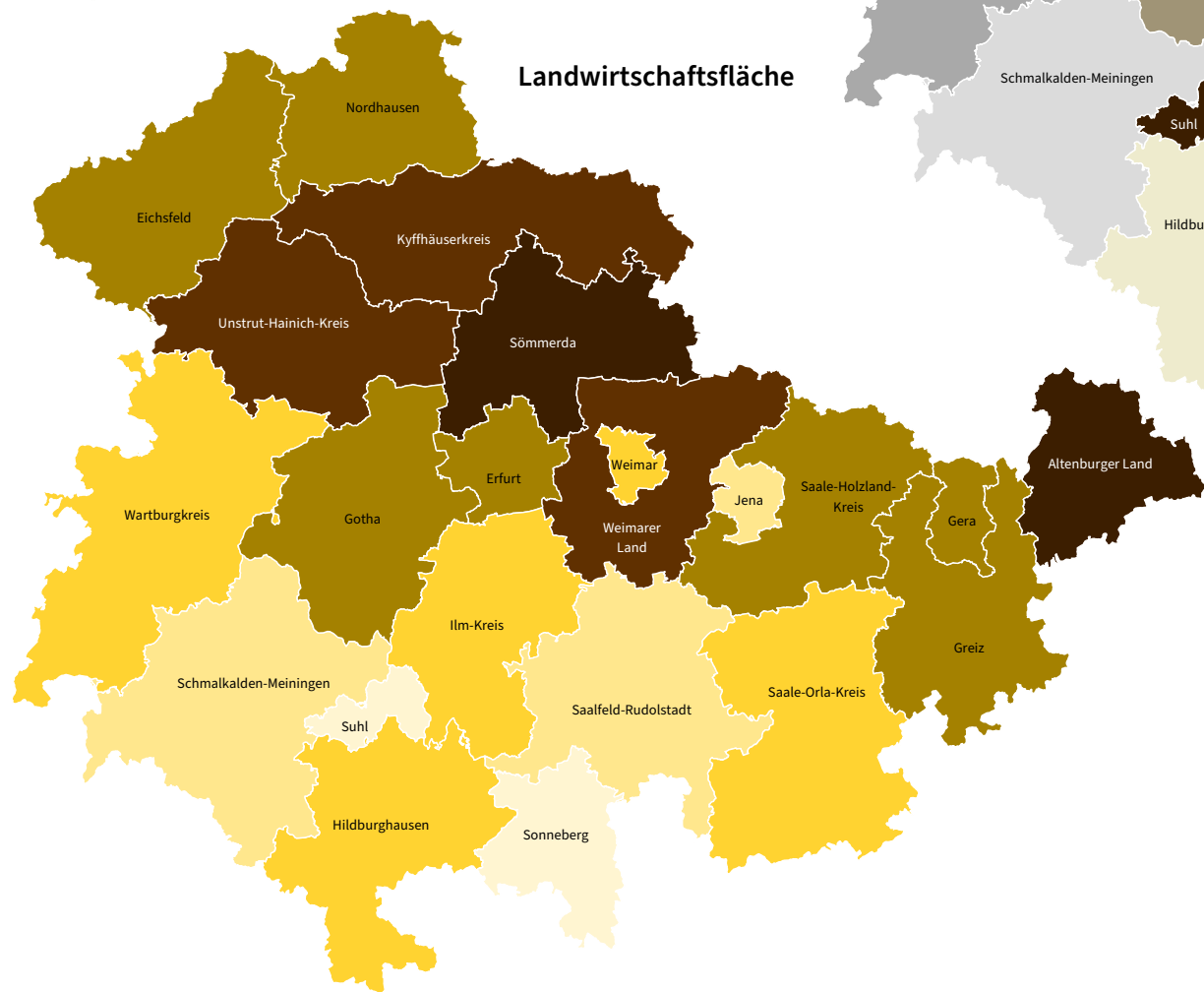
Wald- und Gehölzfläche



Siedlungs- und Verkehrsfläche



Landwirtschaftsfläche



Anteil der Wald- und Gehölzfläche an der Bodenfläche im Kreis in %

- unter 10 %
- 10 % bis unter 20 %
- 20 % bis unter 30 %
- 30 % bis unter 40 %
- 40 % bis unter 50 %
- 50 % und mehr

Thüringen: 34,2 %

Anteil der Landwirtschaftsfläche an der Bodenfläche im Kreis in %

- unter 30 %
- 30 % bis unter 40 %
- 40 % bis unter 50 %
- 50 % bis unter 60 %
- 60 % bis unter 70 %
- 70 % und mehr

Thüringen: 51,9 %

Anteil der Siedlungs- und Verkehrsfläche an der Bodenfläche im Kreis in %

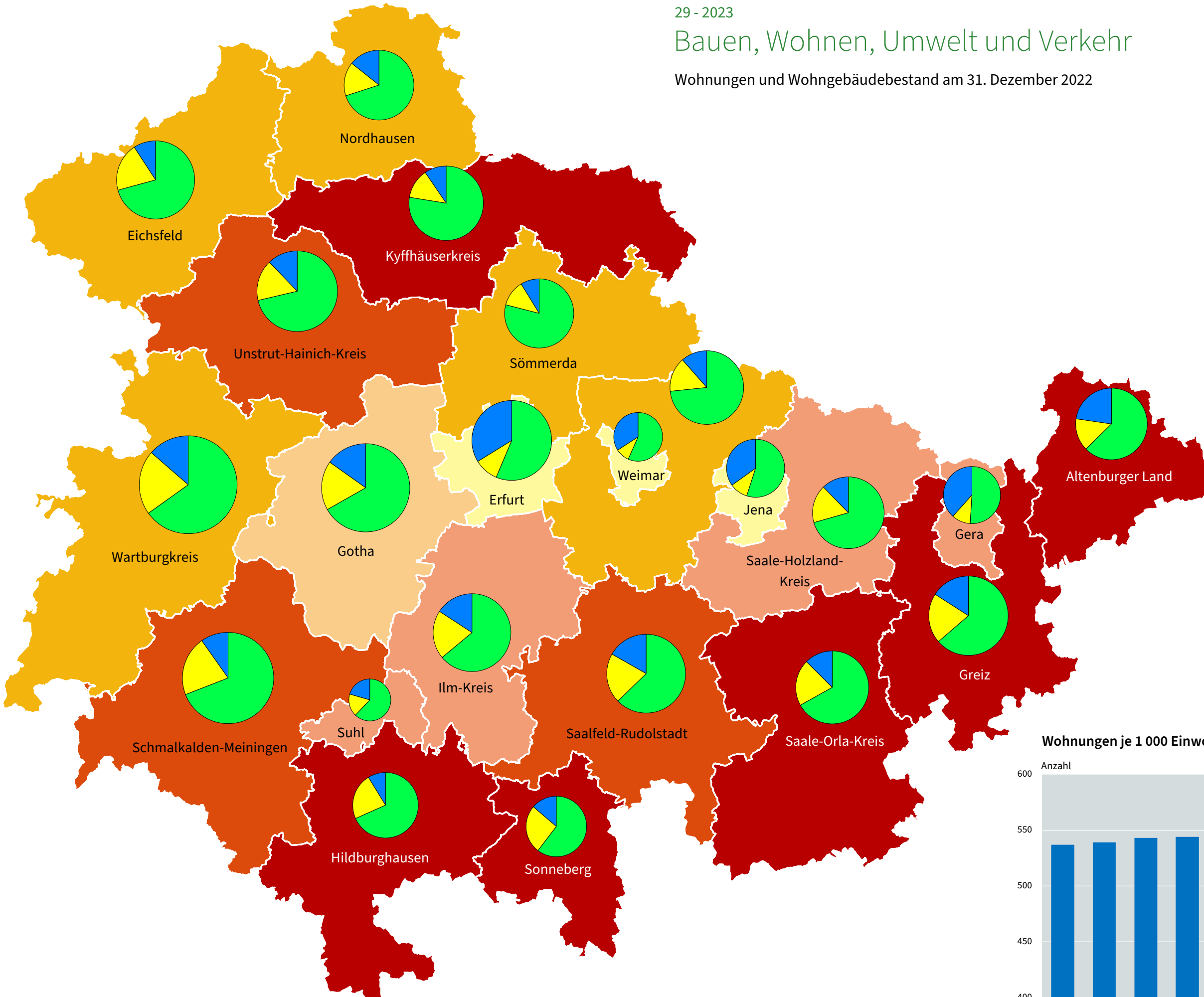
- unter 10 %
- 10 % bis unter 11 %
- 11 % bis unter 12 %
- 12 % bis unter 13 %
- 13 % bis unter 14 %
- 14 % und mehr

Thüringen: 11,8 %

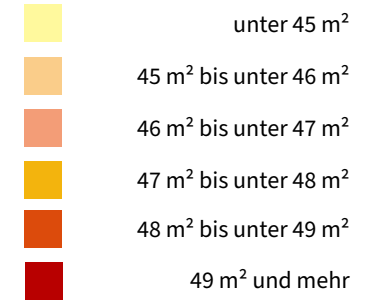
29 - 2023

Bauen, Wohnen, Umwelt und Verkehr

Wohnungen und Wohngebäudebestand am 31. Dezember 2022



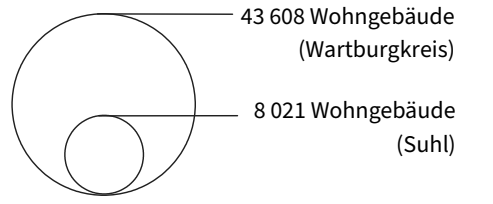
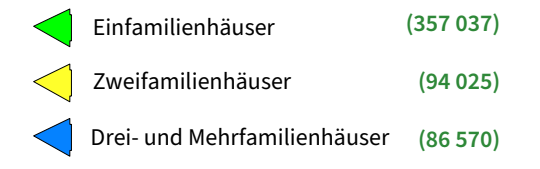
Wohnfläche je Einwohner



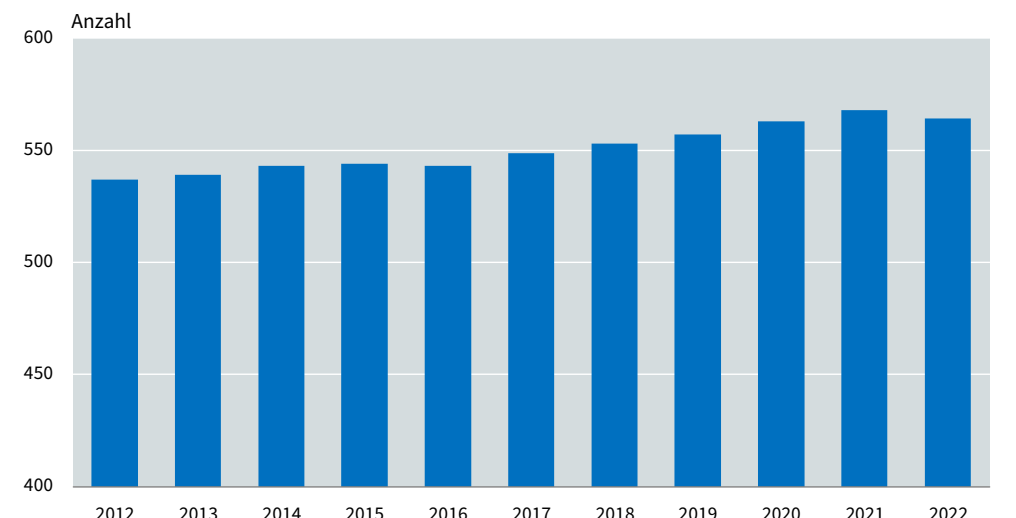
Minimum: 40,3 m² (Erfurt)
Maximum: 51,3 m² (Kyffhäuserkreis)

Thüringen: 46,7 m²

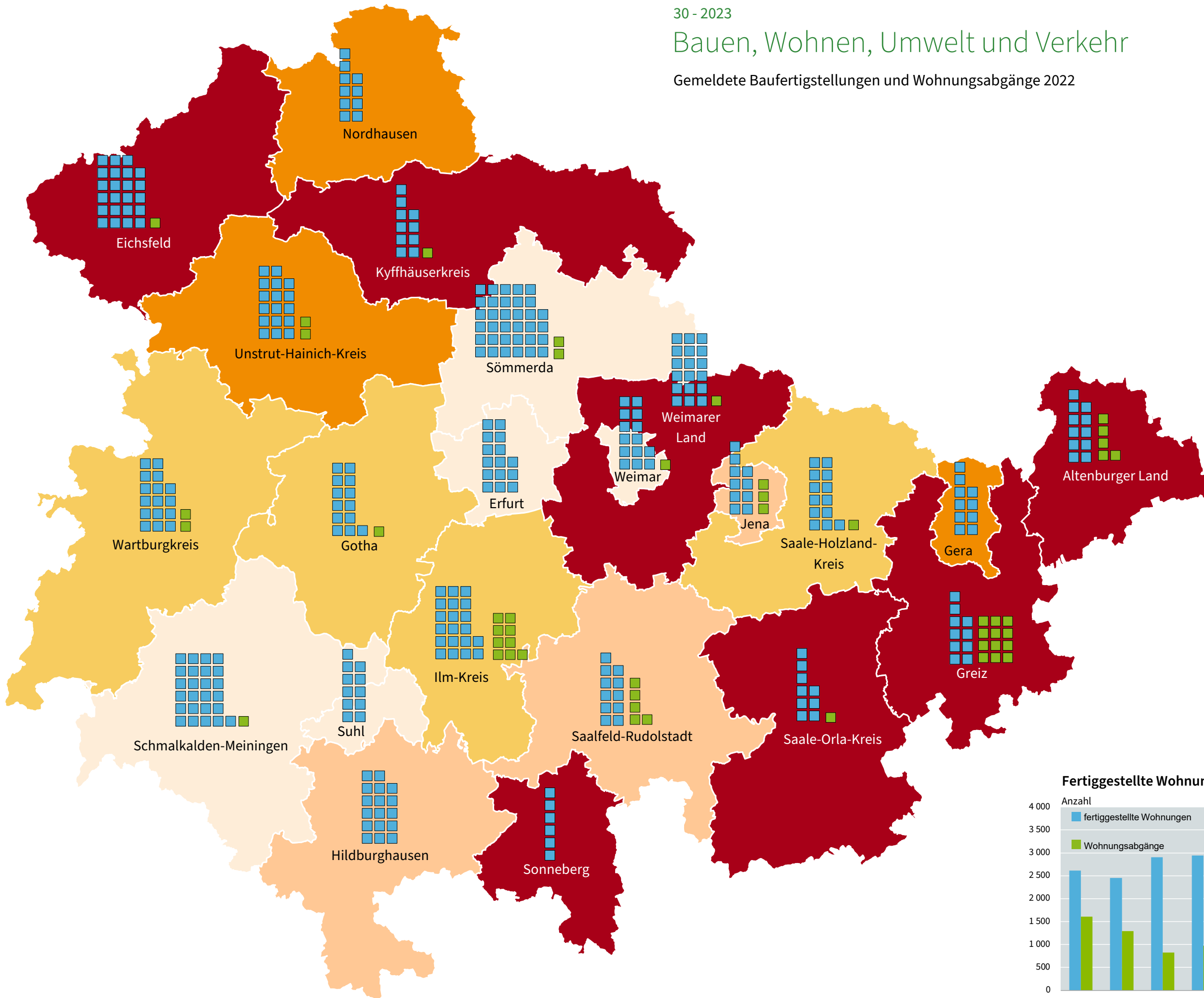
Struktur des Wohngebäudebestands



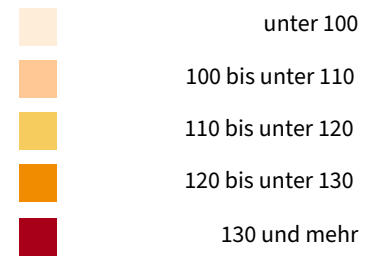
Wohnungen je 1 000 Einwohner*



* Ab 2011 Fortschreibung auf der Basis der endgültigen Ergebnisse der Gebäude- und Wohnungszählung 2011



Wohnfläche je fertiggestellter Wohnung (Neubau) in m²



Minimum: 85 (Sömmerda)
Maximum: 151 (Kyffhäuserkreis)

Thüringen: 114

Fertigstellungen und Wohnungsabgänge je 10 000 Einwohner

fertiggestellte Wohnung
entspricht einer fertiggestellten Wohnung je 10 000 Einwohner

Minimum: 6 (Sonneberg)
Maximum: 34 (Sömmerda)

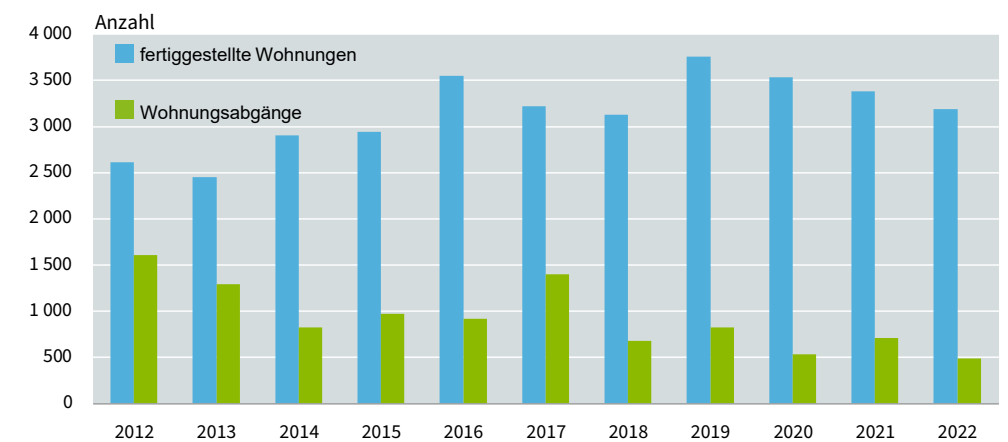
Thüringen: 15

Wohnungsabgang
entspricht 1 Wohnungsabgang je 10 000 Einwohner

Minimum: 0 (Erfurt, Gera, Nordhausen)
Maximum: 12 (Greiz)

Thüringen: 2

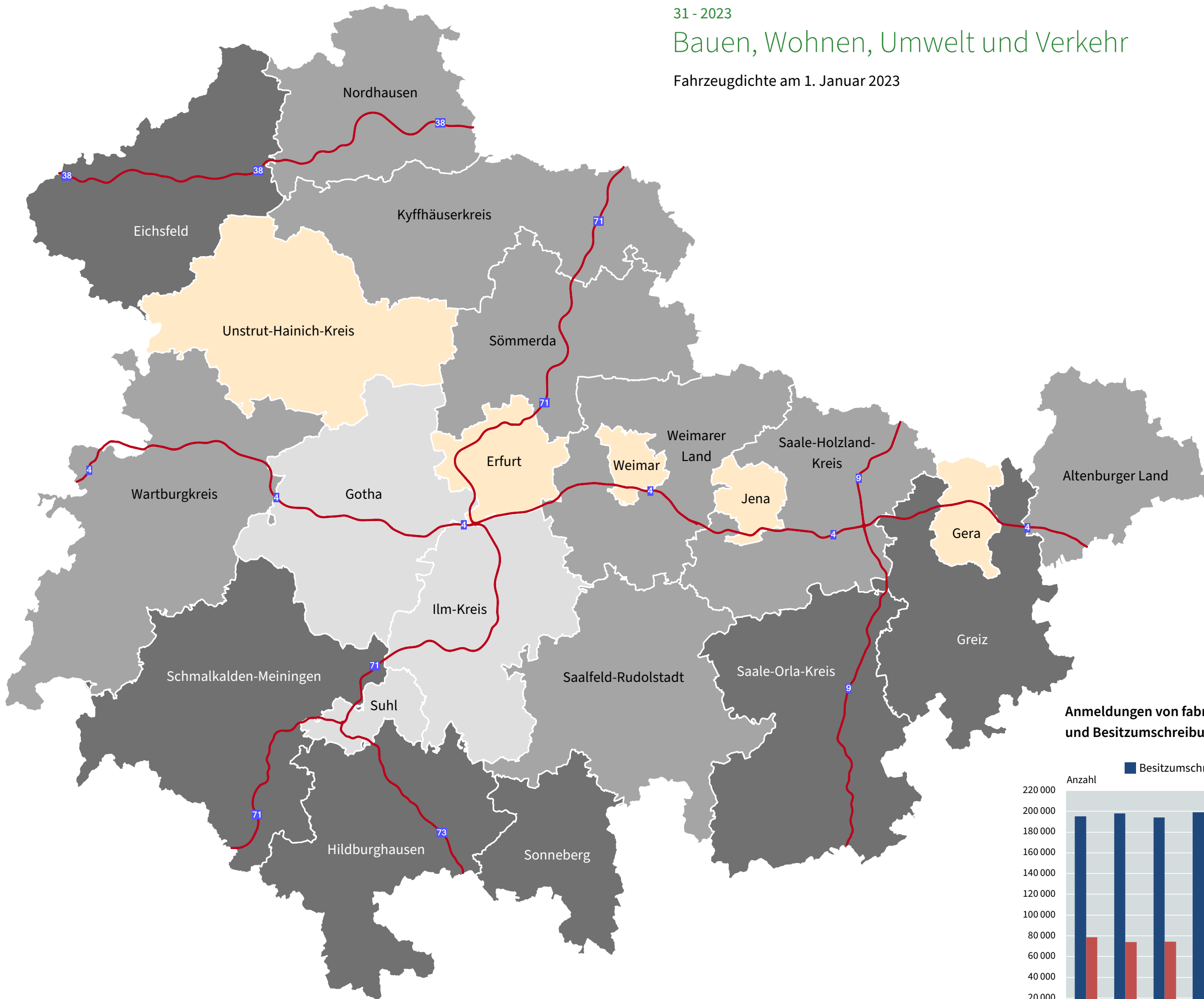
Fertiggestellte Wohnungen und Wohnungsabgänge



31 - 2023

Bauen, Wohnen, Umwelt und Verkehr

Fahrzeugdichte am 1. Januar 2023



Fahrzeugdichte je 1 000 Einwohner

- unter 550
- 550 bis unter 580
- 580 bis unter 610
- 610 und mehr

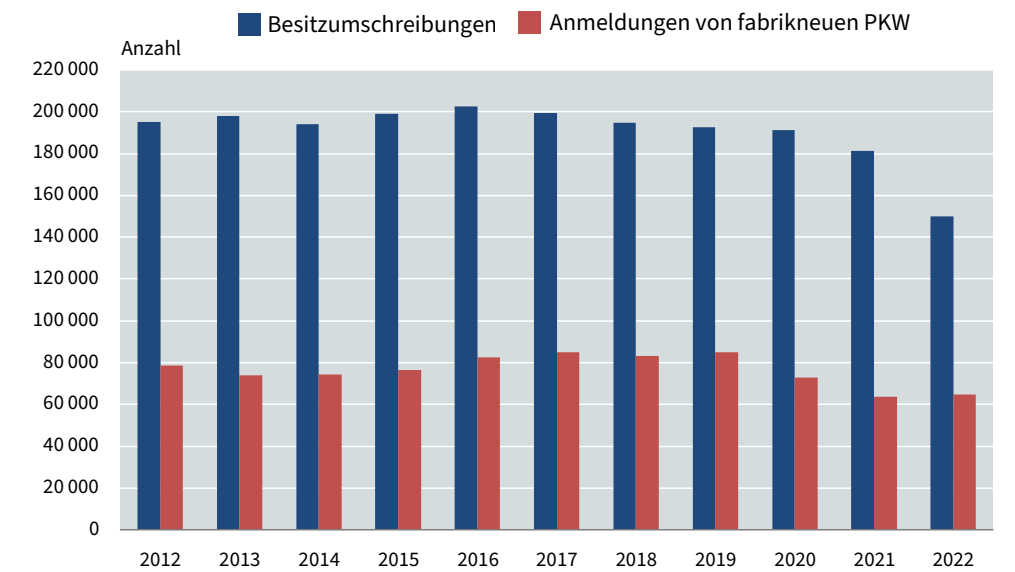
Minimum: 408 (Jena)
Maximum: 646 (Eichsfeld)

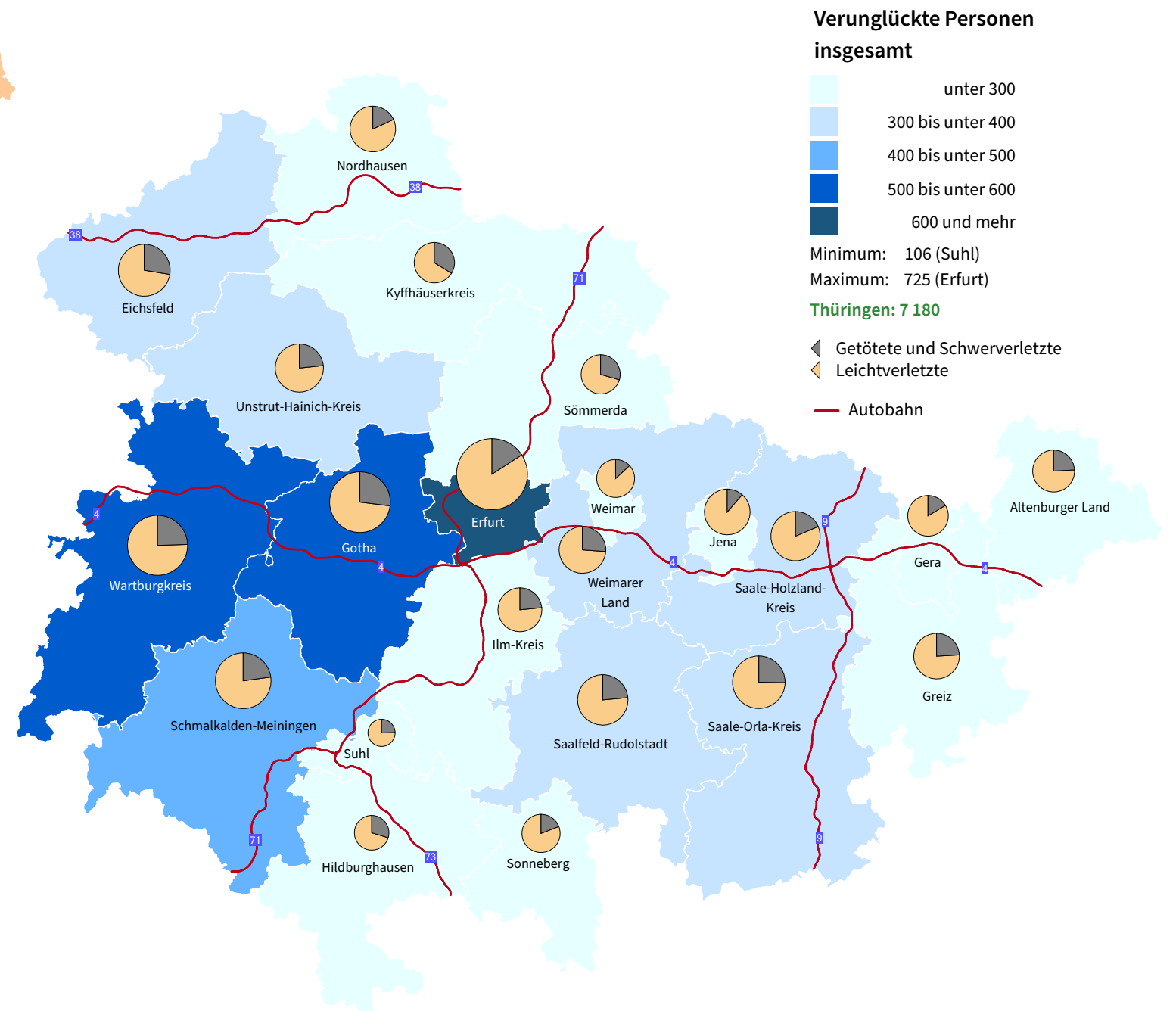
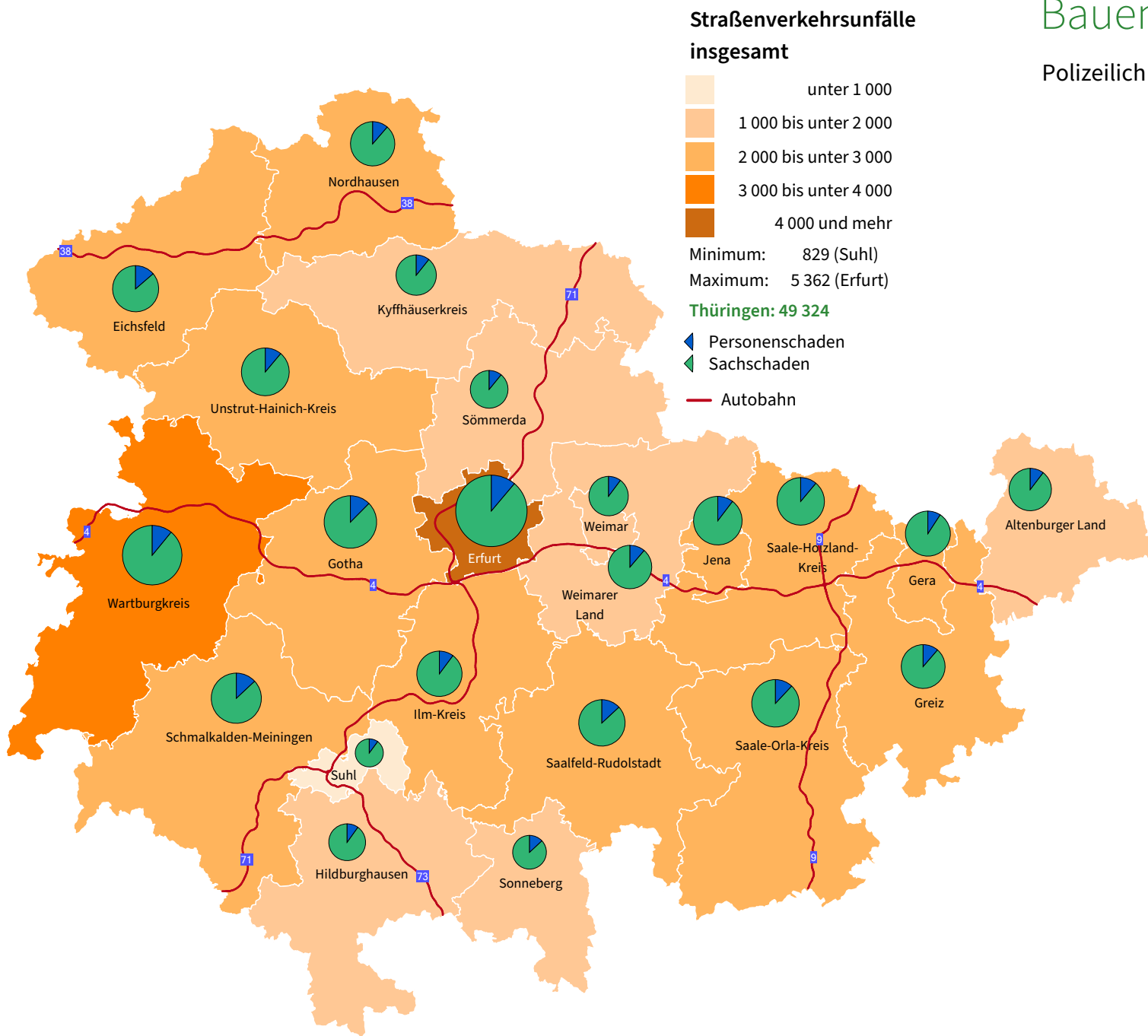
Thüringen: 565

Autobahn

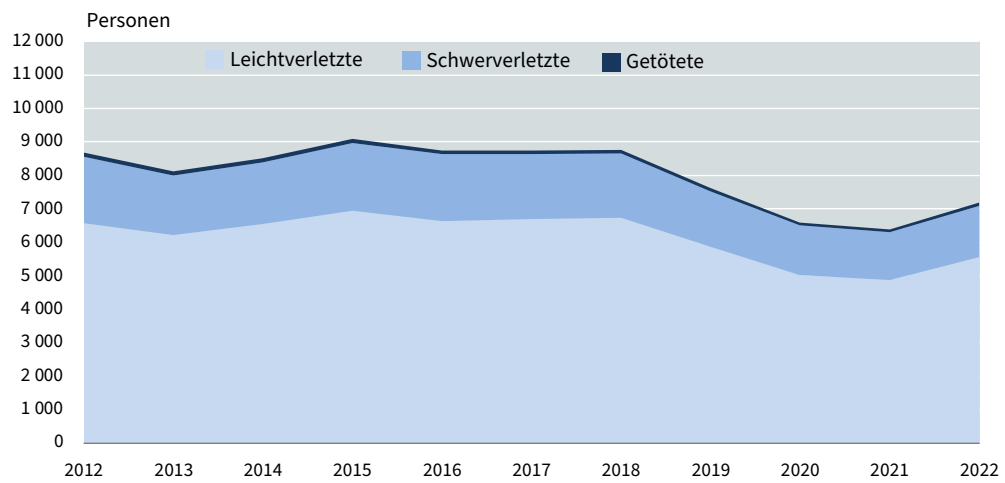
Quelle: Kraftfahrt-Bundesamt

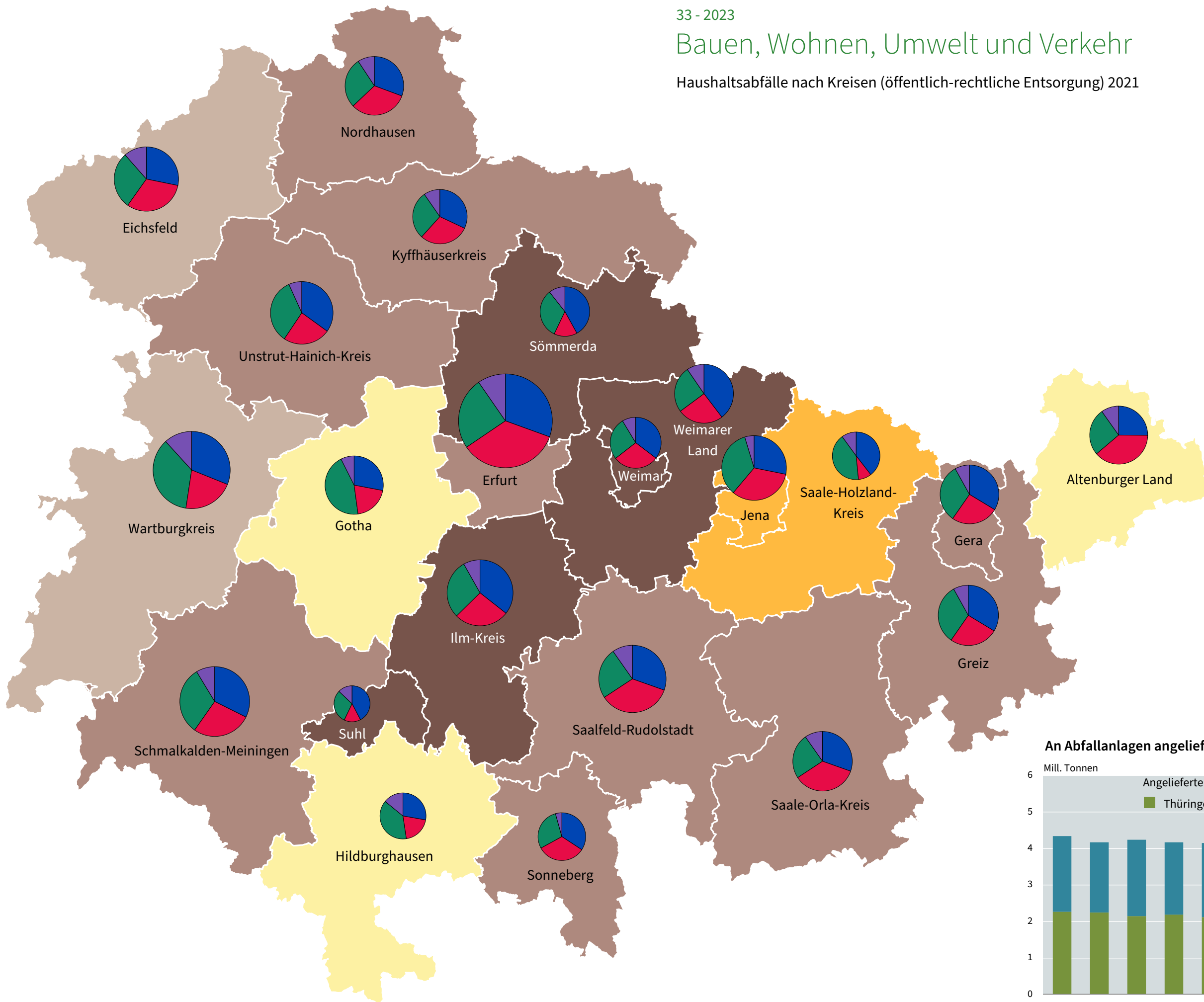
Anmeldungen von fabrikneuen Personenkraftwagen und Besitzumschreibungen



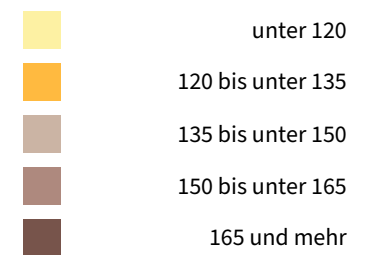


Verunglückte im Straßenverkehr





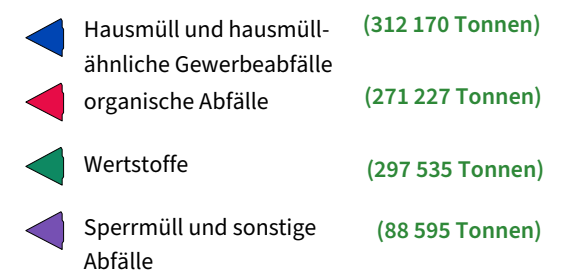
Haushüll und hausmüllähnliche Gewerbeabfälle in kg pro Einwohner



Minimum: 85,0 (Gotha)
Maximum: 199,5 (Weimarer Land)

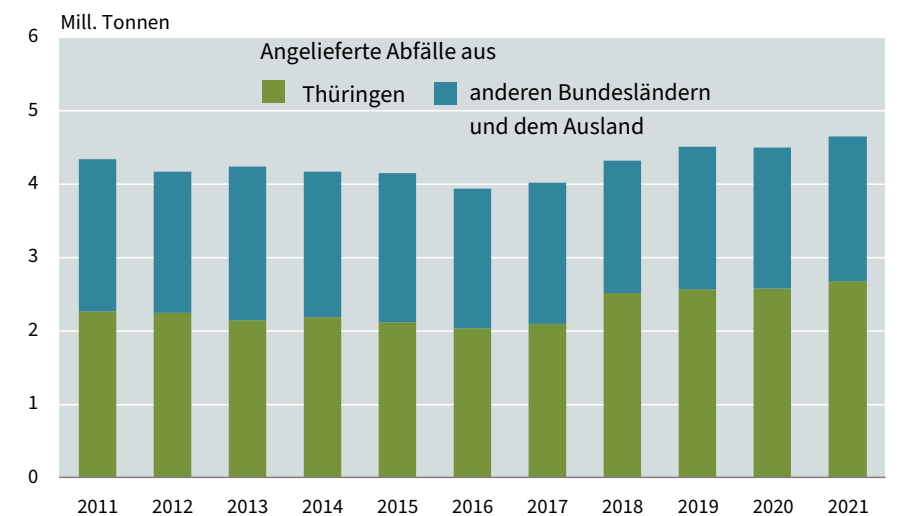
Thüringen: 148,0

Haushaltsabfälle*

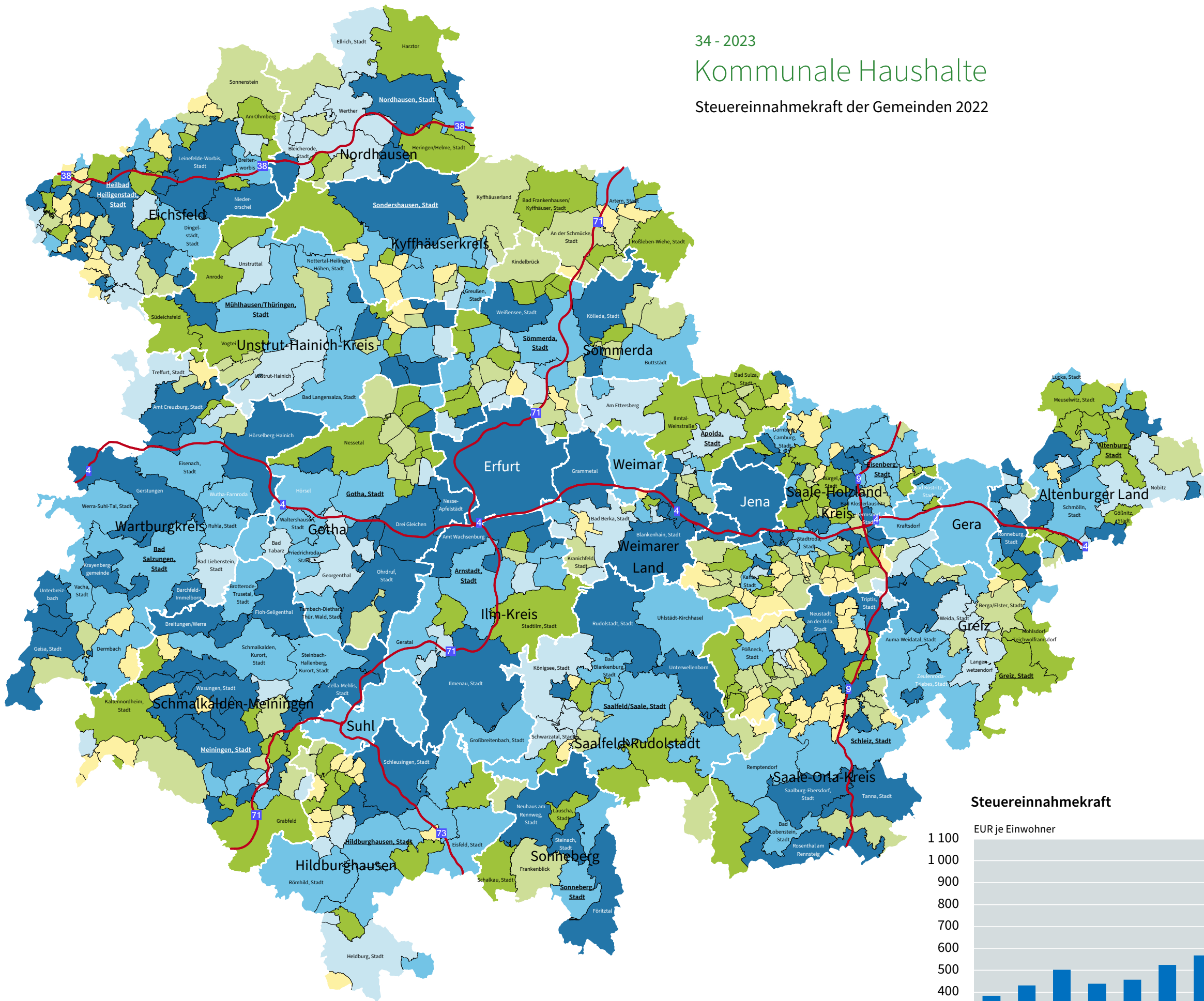


* Abfälle, die üblicherweise in Haushalten anfallen. Dadurch sind nicht alle Abfälle erfasst, die der öffentlich-rechtlichen Entsorgung (öffentliche Müllabfuhr) überlassen werden.

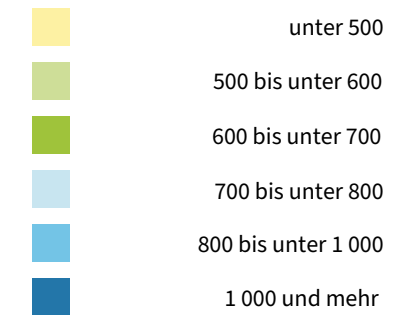
An Abfallanlagen angelieferte Abfälle (ohne betriebseigene Abfälle)



34 - 2023
 Kommunale Haushalte
 Steuereinnahmekraft der Gemeinden 2022



Steuereinnahmekraft
 in EUR je Einwohner



Durchschnitt: 982

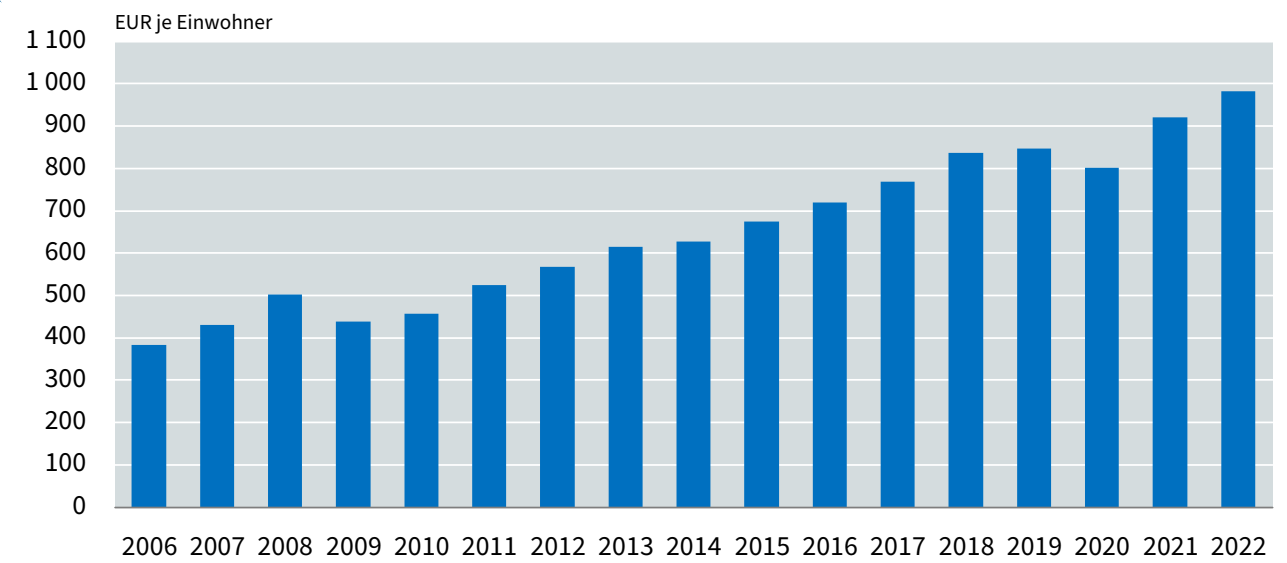
Sitz des Landratsamtes

Gemeindenname: Gemeinden mit 3 000 Einwohnern und mehr

Autobahn

Gebietsstand: 31.12.2022
 Quelle: Realsteuervergleich 2022

Steuereinnahmekraft

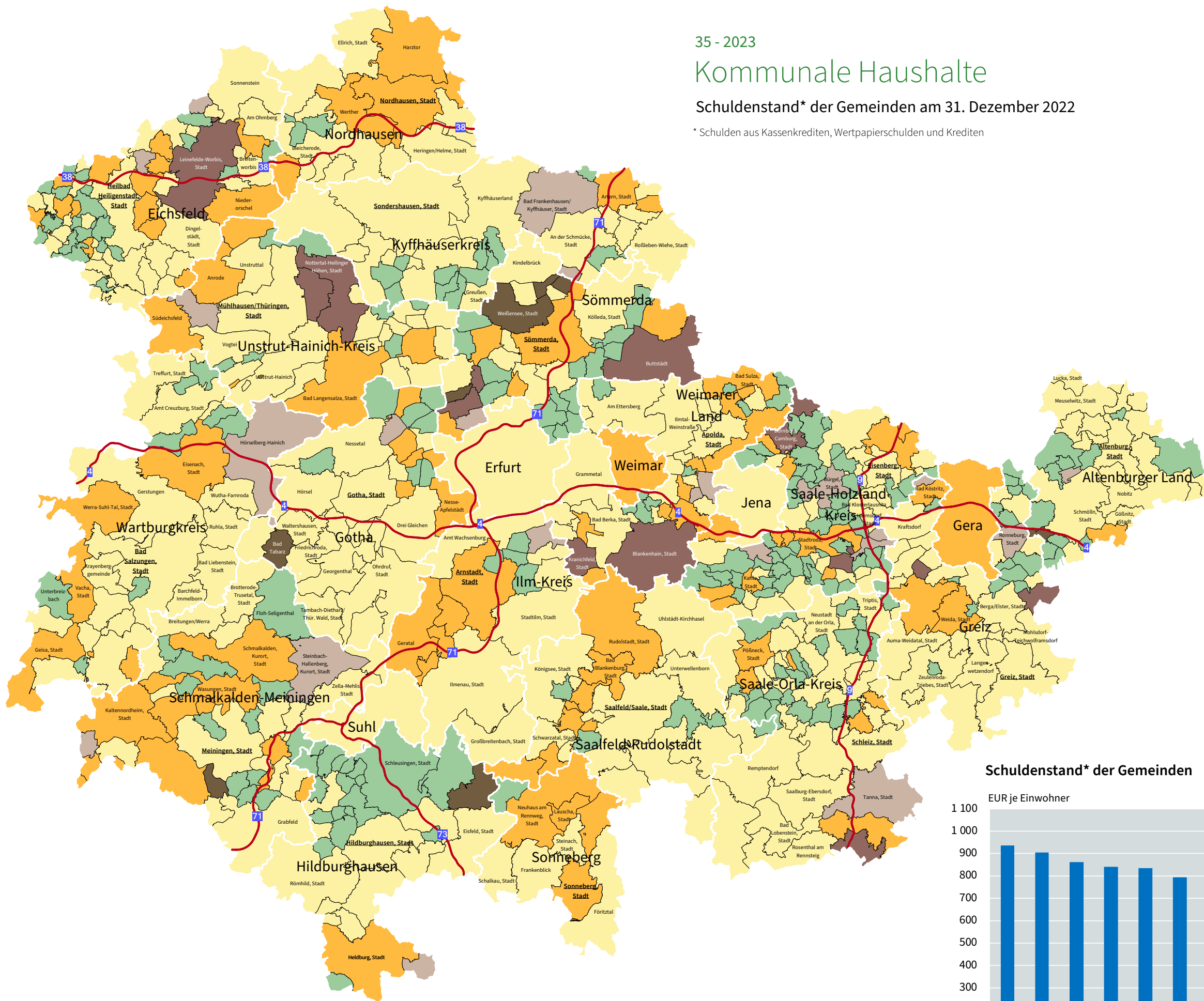


35 - 2023

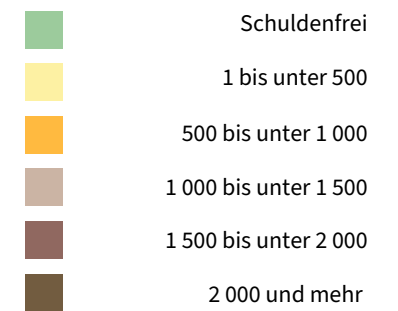
Kommunale Haushalte

Schuldenstand* der Gemeinden am 31. Dezember 2022

* Schulden aus Kassenkrediten, Wertpapierschulden und Krediten



Schulden in EUR je Einwohner



Durchschnitt: 427

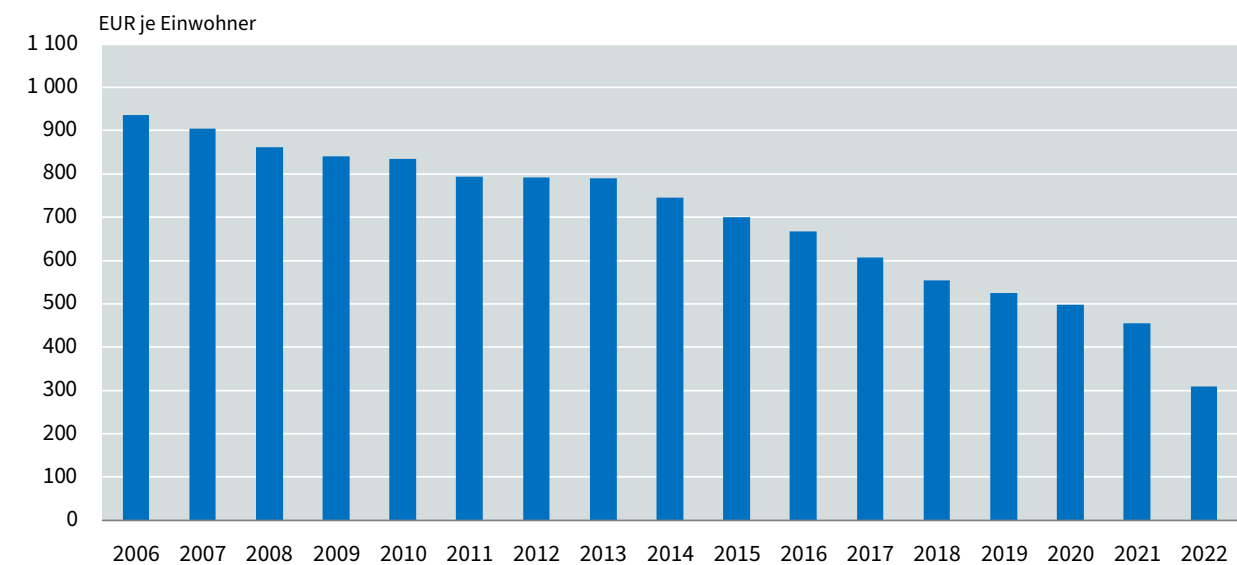
Sitz des Landratsamtes

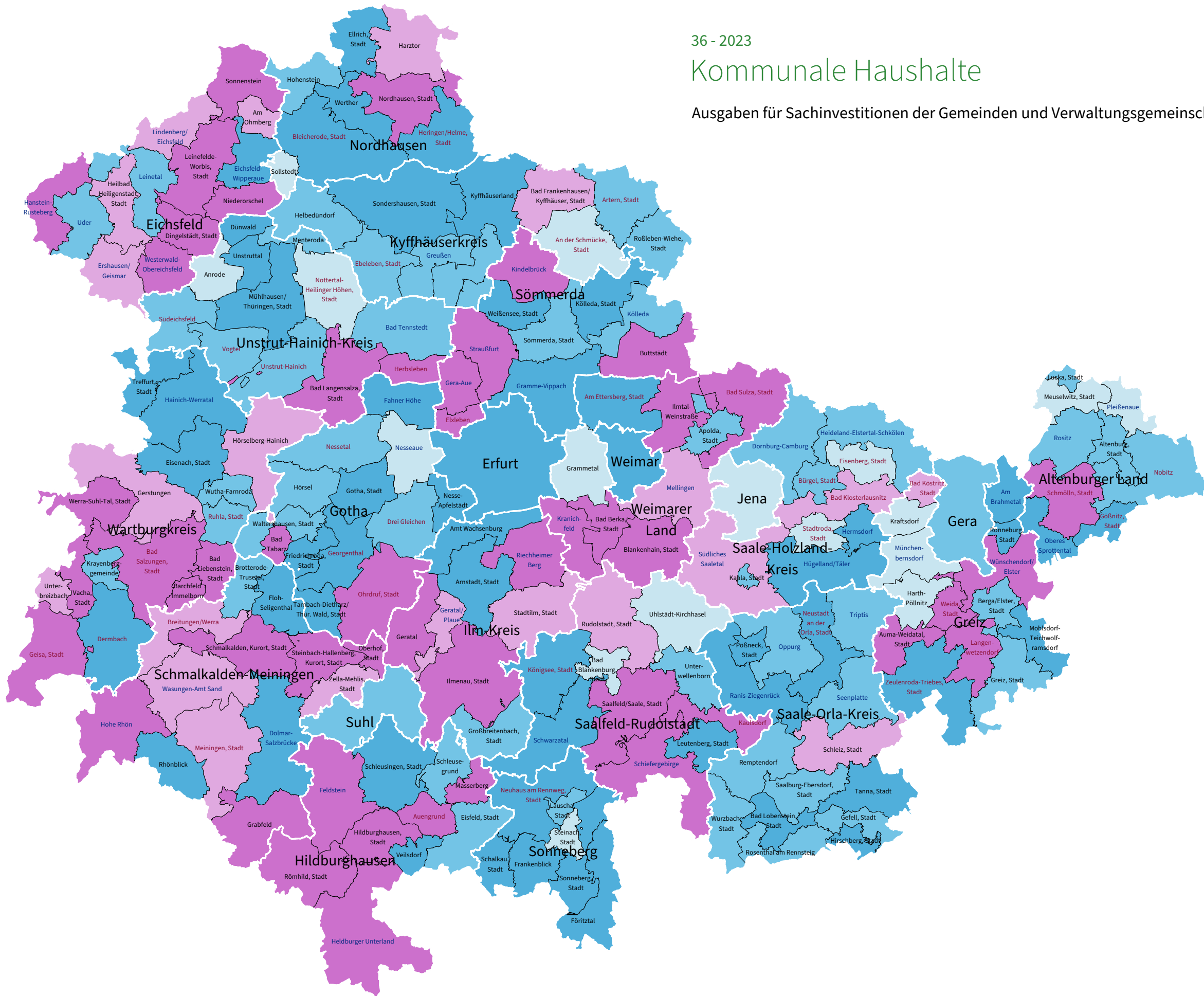
Gemeindenname: Gemeinden mit 3 000 Einwohnern und mehr

— Autobahn

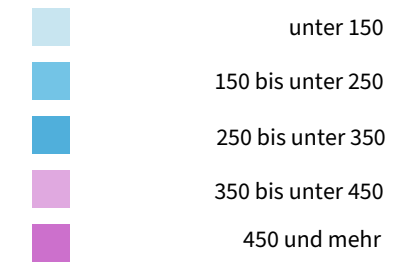
Gebietsstand: 31.12.2022
Quelle: jährliche Schuldenstatistik 2022

Schuldenstand* der Gemeinden





Sachinvestitionen in EUR je Einwohner



Gemeinschaftsfreie Gemeinde (GfG)

Verwaltungsgemeinschaft (VG)

Erfüllende Gemeinde (EG) inkl. beauftragende Gemeinde (BG)

Gebietsstand: 31.12.2022
Quelle: vj. Kassenstatistik 2022

Gemeinschaftsfreie Gemeinden (GfG)
Gemeinschaftsfreie Gemeinden sind kreisangehörige Gemeinden, die keiner Verwaltungsgemeinschaft angehören und weder beauftragende Gemeinde noch erfüllende Gemeinde sind.

Verwaltungsgemeinschaften (VG)
Die Verwaltungsgemeinschaft ist eine Körperschaft des öffentlichen Rechts benachbarter kreisangehöriger Gemeinden (mit weniger als 3000 Einwohnern) desselben Landkreises. Sie entsteht mit der Anerkennung durch Rechtsverordnung des für das Kommunalrecht zuständigen Ministeriums (§ 46 ff. ThürKO). In dieser Darstellung umfasst die Verwaltungsgemeinschaft die Summe aus Mitgliedsgemeinden und VG-Verwaltung.

Erfüllende Gemeinden (EG)
Erfüllende Gemeinden sind kreisangehörige Gemeinden mit mindestens 3 000 Einwohnern, die durch Vereinbarung benachbarter kreisangehöriger Gemeinden (beauftragende Gemeinden - BG) desselben Landkreises die Aufgaben einer Verwaltungsgemeinschaft wahrnehmen. In diesem Fall gelten die auf die Verwaltungsgemeinschaft bezogenen Bestimmungen entsprechend für die erfüllende Gemeinde (§ 51 der ThürKO).